

**Archivo Municipal
de
FUENLABRADA DE LOS MONTES**

Código de referencia : ES.06051.AMFM/1.1.01//21.2.15

Título : Expedientes de alteración y deslinde de términos municipales: deslinde

Fecha(s) : 1889 / 1890

Nivel de descripción : Unidad documental compuesta

Volumen y soporte de la unidad de descripción : 15 hojas [sic]


Nombre del Productor : Ayuntamiento de Fuenlabrada de los Montes

Provincia
de Badajoz

Pueblo de
Fuenteabado de los Montes

Año de 1889.

Acta levantada con motivo
del deslinde y enajonamiento
del terreno municipal de sitios
del ~~villor~~ de Fuenteabado de los
Montes con el de Herrera del
Priego por la parte que aun
les confinan, todo en cumpli-
miento de quanto se previene en
el Real Decreto de 30 de Agosto
de 1889.



Acta de deslinde y arrojamiento de
este termino municipal de Buenlabrada de
los Montes con Herrera del Duque

En el dia tres de
Octubre de mil ochocientos
ochenta y nueve,
Siendo la hora de las
ocho de la mañana,
se constituyeron en el
Cerro Chamorro, sitio
designado por las cita
ciones, las comisiones
las comisiones nombradas
del seno de las Corpora

ciones municipales de este pueblo de Buen
labrada de los Montes y de Herrera
del Duque con cuenta y de los señores con
todo el margen a fin de llevar a
cabo el deslinde y arrojamiento que
preceptua el Real Decreto de treinta
de Agosto ultimo, dando principio
a la diligencia por la lectura de los autos
deutes, que tanto uno como otra comi
sion porci y que determinan la linea
divisoria de ambos terminos pactados,

en épocas anteriores de común acuerdo
Quirita de los Locos y después de las
sentencias que por ambas comisiones se
estuvieron pendientes se pusieron el macho
segundo a poco al

Primer Mojon que divide los tres términos de Ber-
red del Arque, Juncal abuelo, de los Mojos y
Pueblo de Meocor, y se encuentra dicho
mojon en el cuarto risco desde el del Chavir-
ro inclusive, á la izquierda, mirando des-
de abajo para arriba, y en la parte de
Humbite, de otro que tiene dos torneos en
la cuspide e inmediato tambien á otro
mojon de caliza de arriba, el que dicho
mojon le substituye una piedra clara
de la verticalmente y se le pusieron en las
caras que miran á cada una de las
dichas localidades las iniciales siguientes
76^a N.º 1.º, 77^a N.º 1.º. Desde cuyo mojon
y tomando un rumbo de Sur á Norte
Mojon numero dos. A una distancia de
cuatrocientos veinte y del anterior y en línea
recta del mismo se encuentra este mojon,
formándose una piedra grande de color
blanquecino, clavada verticalmente y
con redondez á la cuspide de arriba
del oliver que en la actualidad es de
Thomas Masfil, vicino de Herrera
Mojon numero tres. A ciento setenta y seis

Metro del anterior se encuentra este
mojon que constituyen cuarenta y
dos, tres verticalmente en la base de
la otra sobre piedra encima de
estas, todas de un color blanquecino, y
en la banda de Olivado que hoy perte-
necia a Felipe Gomez y como a unos
veinte y cinco pasos de distancia
delo par del lado sur

Mojon numero treinta. A trece y cincuen-
ta y siete metros, y en linea recta se
encuentra este mojon, formado por tres
piedras en posicion vertical

Mojon numero cinco. A noventa y cinco me-
tros del anterior se encuentra un mojon
antiguo, que fue reformado con una
piedra regular de color negro
colocada verticalmente sobre otras
mas pequeñas, mezcladas con tierra
y como a unos once pasos de dis-
tancia a la parte sur del camino
real que conduce a Hembra a
Agudo.

Mojon numero seis. A ciento cuarenta

Metros del anterior y en la misma dirección se encuentra dicho mojón, que se reformó con dos piedras de pirana verticalmente colocadas sobre otras pequeñas mezcladas con tierra, y a unos cien pasos a la parte de arriba del camino de Hbenara, a Juculabrado.

Mojón número siete. A trescientos cuarenta metros de distancia del anterior se encuentra dicho mojón, que fue reformado con una piedra regular blanca puesta en dirección vertical sobre otras pequeñas mezcladas con tierra y a unos veinticuatro pasos de distancia a la parte Sur de la heredad que hoy pertenece a Laureano Méndez vecino de Juculabrado.

Mojón número ocho. A trescientos setenta metros del anterior y en línea recta pasando por la riega de la mencionada heredad de Laureano Méndez, y atravesando el arroyo de Peloché se encuentra este mojón y fue reformado con dos piedras grandes de pirana regulares mezcladas con otras pequeñas, unas redondas y otras largas y a unos cincuenta pasos del camino de Juculabrado a Catitblanco.

Mojón número nueve. A ciento ochenta metros de distancia del anterior, siguiendo la línea recta, pasando un cerrito se encuentra este mojón y se reformó con

pedras blancas, colocandole la mayor en
el centro verticalmente y distando dicho
mojon ochenta y diez pasos a la parte
de arriba por el punto mas proximo
del arroyo del Herrumbrovello.

Mojon numero diez. A doscientos ochenta y cinco metros
del anterior se formo este mojon con
varias pedras blancas.

Mojon numero Once. A ciento Cuarenta
metros de distancia del anterior y sobre el
primer cerro que se encuentra siguiendo
de la misma direccion se formo este
mojon con pedras negras, bastante
regulares la de la inscripcion y a se-
senta y diez pasos de distancia del
arroyo que hoy a la parte de abajo
de los mojones relacionados con el de pie-
dras y tierra, por ser los mejores de
que puede disponerse sobre el terreno.
Habiendose puesto en cada uno de ellos
y en las caras de las pedras que van
nombradas a cada villa las inscripciones
drentas en el principio de ellas, con el
numero respectivo y correlativo con
que aparecen enumerados.

En este sitio y en esta hora

[Signature]

de las seis de la tarde se suspendió esta
diligencia para continuarla en el
día de mañana y hora de las once
firmándola los Concejales que saben,
de que nosotros los Secretarios Certificamos

Angel Gilman ^{Ygnacio} Balquane Pedro Abal

Comision de Herrem del Duque.

Continuacion del acta anterior

Acta que comprende
lo operado hoy cuatro
del Octubre del mil ochocientos
veinty ochenta y
nueve. Constituidos
a las once de la ma-
ñana las comisiones
de este pueblo de
Juan Abal, de los
Montes y de Herrem
del Duque en el sitio
en que se terminó la

operacion en el día de ayer, que es en el
mejor número once, sito en el cerrito que

se relaciona y detalla en el acta de ayer
conquistos de los Señores que al viagen
se expresan, veeniz cada cual a sus res-
pectivos puebllos como se los denique, a fin
de continuar las operaciones de delin-
dey arrojamiento de los dos terminos y
son las siguientes.

Mojon numero doce. A doceientos metros de dis-
tancia del anterior y sin dejar la linea recta
se encuentra este mojon que fué redificado
con varias piedras blancas, siendo la de la
inscripcion mayor que las demas, como
dicho a unas pedras y a ochenta y cinco
pasos a la parte de la izquierda enfor-
mado sobre el año de 1826.

Mojon numero trece. A doscientos cuarenta
metros del anterior, se forna este mojon con
piedras blancas, inmediatas y a la parte
de abajo de una cabasa de choro y
por cima de esta un floril Cuadrado y
cual runa, linea divisiona de los
pederos de terreno de los veeniz de
1826, del duque, Don Victor Ogea y
herederos de Fulente delgado.

Mojon numero catorce. A trescientos treinta

metros del anterior se encuentra este muro
que fue reedificado con una piedra gruesa y
á la parte de arriba de su Choro de bóveda
y leuonil redondo.

Mojon numero quince. A ciento sesenta y cinco
metros del anterior se encuentra este muro por
suave tambien por una piedra gruesa y á ca-
torce pasos á la parte de abajo de una laguna.

Mojon numero diez y seis. A ciento setenta y un
metros de distancia del anterior se encuentra
este muro, que fue reedificado sobre cinco piedras
gruesas, colocando encima de ellas otras
mas pequeñas, con las inscripciones, y á siete
pasos de distancia á la parte de abajo de
una piedra vaciada.

Mojon numero diez y siete. A ochenta metros del
anterior se encuentra este muro, sobre unas pie-
dras vaciadas, formado por piedras blancas
y á la parte de arriba y á veintitres pasos
de otras piedras vaciadas mayores.

Mojon numero diez y ocho. A ciento ochenta y nueve
metros del anterior y sin dejar la línea
recta se encuentra este muro que fue reedifica-
do sobre un jaral de la misma Cañada.

Mojon numero diez y nueve. A ciento treinta metros
del anterior se encuentra este muro en lo
alto de la Cañada, y se reedificó con piedras blancas.

Mojon numero veinte. A ciento noventa metros
del anterior y á diez pasos del carril
de las Navas y á un del camino viejo se en-

Contro este mojon, que se reformo, en el mismo
sitio de donde se vino de Chaparral
Mojon numero veintey uno. A doscientos noventa
y cinco metros del anterior se encontro y se re-
formo este mojon sobre unas piedras que se
encontraron y al principio del primer camino que
se abre para dar a la plaza
Mojon numero veintey dos. A trescientos diez y ocho metros
del anterior se encontro y se reformo este mojon en
un punto bastante lejano y en direccion al Norte
Mojon numero veintey tres. A trescientos metros del anterior
y cambiando de direccion al Norte se en-
contro y se reformo este mojon con bastantes piedras
Mojon numero veintey cuatro. A doscientos treinta
metros del anterior se reformo este mojon diez
o doce pasos de distancia de las
piedras que se ven en el cerro que hoy
pertenecen a los herederos del Sr. D. Seguros
Mojon numero veintey cinco. A doscientos veinte
metros del anterior se reformo este mojon
en un punto de la plaza de la Comunita
de las aguas que hay en la Plaza grande
Mojon numero veintey seis. A doscientos treinta
y cinco metros del anterior y en un punto
de la parte de abajo de unas piedras
blancas que hay en la plaza de

la Sierra y un poco mas arriba una
madroña grande á parar al Pico de
el medio entre el cerro de la Sierra y un
quebrada mirando desde la Boya grande
de un colladito formando la especie de ca
ñon entre el muro que forman los cerros
de cinco una a cada lado, se colocó un mope

En este estado y siendo la hora de las seis de
la tarde se suspendió esta diligencia para con
tinuarla en el dia de mañana, haciendo
constar que todos los mopes relacionados es
tan contruidos de piedras y cenizas, mate
riales de que se puede disponer sobre tier
ras, habiendoles colocado a todo el minue
ro con que van descritos y las descripciones
siguientes: ¹a y ²a en los respectivos casos
que mira a cada localidad y la fir
man los concurrentes que saben, de que
nosotros los Secretarios certificamos = Lo
bre ras para a este fin de distancia de
la pared de un cercado que hoy = vale =

Angel Labrador

Francisco
Galvano

Pedro Alvarez

Continuacion del acta anterior

Acta que determina la operacion de hoy dia, cinco de octubre de diez y ocho cientos ochenta y nueve Constitucionales de las veintidós manzanas, las comisiones de facultades de los señores y señoras del dicho expediente y como en que se terminó la operacion en el día anterior, que se relaciona y detalla la continuacion del acta de ayer, con sus respectivas comisiones de los señores que al margen se expresan y se sigue de continuar la operacion de declinación y amojonamiento, a saber:


Número veinte y siete. A los señores diez y ocho, del mojon número 26, y sin dejar la línea recta del río entre los señores de este mojon.


Número veinte y ocho. A los señores del anterior y en la misma direccion se forma este mojon en el alto de las cuestas de la sierra.

En este estado se ha terminado el presente acta de hoy, de la continuacion

de las operaciones, o sea el punto que se
suspende, despues de una amplia discus-
sion, a una Comision de expertos, a con-
sua suspender la diligencia de deslinde y garto
ventar dicho punto aciertamente pa-
ra un no perjudicarse y evitar un litigio
que traera disgustos y gastos, que cualquiera
de las dudas se unian se reanuda
las operaciones suspensivas para lo cual
se haran las oportunas Citaciones.

A los dos señores de unty, se les colocó las
inscripciones mencionadas y rúbricas con el
poderante, firman los correspondientes que se
ben de todo lo cual nosotros los Secretarios
certificamos = Ignacio
Salvador Pedro Albarr
Angel Salazar



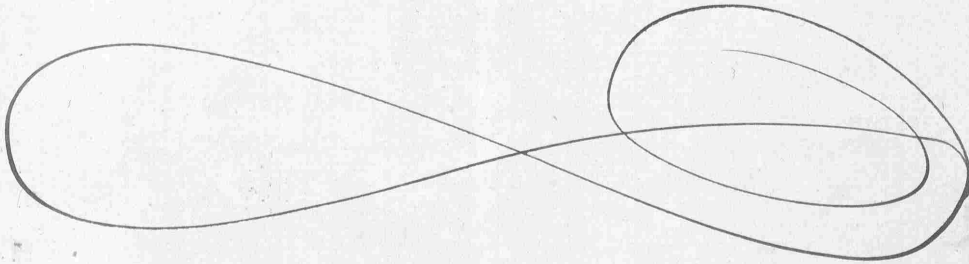


Provincia
de Badajoz

Pueblo de
Guadalupe de Arriba

Año de 1890.

Continuacion del acta de
delimitacion y amojonamiento
por la parte que confina con
termino comun con el de
Venero del Duque



[Faint, illegible handwriting in cursive script, possibly bleed-through from the reverse side of the page. The text is arranged in several lines across the upper and middle portions of the page.]

[A large, faint, stylized signature or name, possibly 'S. J. ...', written in cursive script across the middle of the page.]

Continuacion del acta anterior

Constituidos a los diez
de la mañana del día veintiocho
de Abril de mil ochocientos
veinte y nueve, los Comi-
siones de fundaciones de
los Abontes y Honera del
Duque, conformes de los in-
dividuos que al margen se
designan en el sitio de comunica-
cion de Sierra de Pedro-Muro y
último lugar en que se terminó
la operacion practicada el
día cinco de Octubre último y
dado principio a los trabajos
de Berlinda y apropiadamente,
expusieron el siguiente resul-

tado, segun da resultas de como antes
de las dudas que motivaron la suspen-
sion de dichos trabajos en la espuesta fecha
dejo por último veinte y nueve. A los cinco de
esta cuenta dentro de la misma direccion que
el anterior se colocó otro en vida piedra
nacida
dejo por último treinta. A los cinco de esta
cuenta se colocó este último en una
piedra redonda que halla de parte

de solana, de la hoya por bajo de cinco pedruzcos
Mojon número treinta y uno. Se colocó a diez
ciento cincuenta metros en el honor de la
Casquera del Cubo

Mojon número treinta y dos. A los quinientos treinta
metros y en el sitio denominado Cmejados
se colocó otro en una piramita de piedras
blancas

Mojon número treinta y tres. A los cuatrocientos cin-
cuenta metros al agua abajo del Cubo y por ba-
jo del camino que conduce de Benusa a los
Navas y como a unos cuatrocientos metros
se colocó otro.


Mojon número treinta y cuatro. A los cincocientos
metros y por debajo del agua del río. Pasa a ser
por el punto llamado de la Juncal se
hizo otro en el primer cerro que se encuen-
tra

Mojon número treinta y cinco. A los cincocientos
setenta metros y en dirección Norte se colocó
otro en la cumbre del cerro indicado

Mojon número treinta y seis. A los cincocientos
setenta y cinco metros y siguiendo la misma dirección se
encuentra y redifinió otro en el falda del Cerro
Este de la Cumbre dicha

Mojon número treinta y siete. A los seiscientos
setenta metros y en dicha dirección se
colocó otro en el alto de repetido cerro
y dando vista al camino de Velaborg

Mojon número treinta y ocho. A los seiscientos



to treinta metros del anterior se encuentra y
reformo otro a unos treinta metros del
cordes para ab. etc. y al lado norte

Mojon numero treinta y nueve. A los trecientos
metros y cubo alto del cerro que mira a
Navalanguillo y regajo de los Paradillos
se hizo otro

Mojon numero cuarenta. A los cien metros y
junto al camino que va a Toluca y
la Dherillas se coloco este.

Mojon numero cuarenta y uno. A los trecientos
diez metros del anterior se coloco otro en la
ciudad de Navalanguillo aguas ver-
tientes a Molinilla

Mojon numero cuarenta y dos. A los ciento ochenta
metros y cubo minima direccion se
coloco este mojon el cual mira a los
Hoyos de los Cacaos y Paradillos

Mojon numero cuarenta y tres. A los cuatro
cientos metros y en direccion Poniente
se hizo otro en la ciudad de Cuahu-
aguas vertientes a la Hoyas de los Caca-
os y Paradillos

Mojon numero cuarenta y cuatro. A los cien
metros se hizo otro en el alto de
la Sierra que confusa con Chijara

Mojon numero cuarenta y cinco. A los noventa

- tos metros tomando el rumbo Norte y la tierra
adelante se fijó este
- Mojón número Cuarenta y seis. A los mil metros
con dirección entre Sahiente y Norte se hizo
este
- Mojón número Cuarenta y siete. A los ochocien-
tos cincuenta metros del anterior se colocó
este mojón
- Mojón número Cuarenta y ocho. A los trescientos
metros se formó este en el Collado de Navar-
longuilla y a la orilla del Cordel
- Mojón número Cuarenta y nueve. Dirigido
entre Sahiente y Maculochas por el uso de
unas pocas varas y a los ciento no-
venta metros del anterior se hizo este
- Mojón número Cincuenta. A los ciento sesen-
ta metros siguiendo la misma dirección
y la falda adelante del Cebero se recalcó
este próximo a una casquerilla pequeña
- Mojón número Cincuenta y uno. A los ciento
noventa metros siguiendo la misma di-
rección y la falda adelante del primer
morro del Cebero en un cogito de la
cruz a la cara de la Dherilla y la
casquera de la Hoya del Cebro, se colocó este
- Mojón número Cincuenta y dos. A los trescientos
metros siguiendo la indicada dirección
y en el Collado primero del Cebero se hizo
este
- Mojón número Cincuenta y tres. A los dos-
cientos sesenta metros, tomando la

dirección del Saliente se hizo otro en el P
yal Diuen del Estero

Mejor número ^{después en la misma dirección un número} cincuenta y cuatro. A los dos
cientos sesenta metros y con dirección al
no Brucariae en el camino que de Ber
sera va a los Navas se colocó este mejor

Mejor número ^{de un número de Mejores} cincuenta y cinco. Siguiendo la
misma dirección y a los trescientos seten
ta metros se reedificó otro en el primer
cerro que se encuentra entre el Arroyo
del Totillo y el ante dicho camino

Mejor número cincuenta y seis. A los ciento
cincuenta metros y en igual dirección se
hizo otro junto al camino que de Juncal
brado va a Huelshora.

Mejor número cincuenta y siete. A los doscientos
cincuenta metros se reedificó otro en la
quebrada donde se juntan los Vallijos

Mejor número cincuenta y ocho. Siguiendo la
misma dirección y a los doscientos cin
cuenta metros se colocó otro en el alto
de un cerro.

En los mejores anteriores Merca
se enumeraron correlativos y en los ca
sas correspondientes se formaron las

Inicial, 16^a y 17^a, contruyendou los que se
hallan colocados entre pedras, de tierra
y piedras, siendo materiales de que aqui se
pueden disponer, haciendose observar al
mismo tiempo que debio a los accidentes
del terreno no han podido colocarse en
menor distancia que la que media entre ca-
da uno segun quales puntos, sin que por
ello pueda tardarse, y por lo contrario que
es, conique me una descripcion mas
detallada del punto en donde queda col-
cada cada uno, como fuese de
dejar. En este estado y siendo horas bas-
tante avanzada se suspende la opera-
cion para continuarse en el dia de
mañana, firmamos el que sale de los con-
sentes de que nosotros los secretarios
certificamos =

Comision de fundacion.

PEDRO ALBAEZ

Comision de Herrera

Continuacion y terminacion del acta anterior.

Constituidas a los ocho
de la mañana del dia vein-
te y nueve de abril de mil
ochocientos noventa, las Comi-
ses de Fuenlabrada de los Mon-
tes y Benera del Arzobispado, con
punta de los señores, que al mar-
gen se espusan, en el mejor
numero cincuenta y ocho, ul-
timo que se formó el dia
de ayer, continuó la opera-
cion del declinarse y auojoua-
miento en los términos que se
paran a relacionar.

Mojon numero cin-
cuenta y nueve. Siguiendo la
direccion del mojon anterior y a los och-
cientos sesenta metros se hizo otro en la
cañada de las Loranillas.

Mojon numero sesenta. A los ochocientos veinte
metros se hizo otro en el collado de las
Loranillas.

Mojon numero sesenta y uno. A los ochocientos sesenta

metros y en un inmediato a la par de las
las Toranillas se colocó este sujo
Nojon número sesenta y dos. A los ciento noventa
metros y variando la dirección entre Sa-
liente y Norte se hizo otro en un carguero
del primer del pedrón

Nojon número sesenta y tres. A los trescientos
metros y tomando el rumbo al Norte se hizo
este en una peña grande mojada

Nojon número sesenta y cuatro. A los sesenta y
cinco metros y en una misma dirección
se colocó otro en una lastra de peñas

Nojon número sesenta y cinco. A los ciento
sesenta y dos metros se colocó otro en una
peña grande cabeza la Hoja de arauco

Nojon número sesenta y seis. A los ciento
ochenta metros siguiendo la sierra adelante
se colocó otro al pie de una peña mojada
y serria

Nojon número sesenta y siete. A los doscientos
noventa metros siguiendo la curva del alto
de la Sierra se hizo este en el collado de la
Hoja del Carabalán

Nojon número sesenta y ocho. A los doscientos se-
tenta metros bajando la Hoja abajo en
la coniente donde termina la carguera
se edificó otro

Nojon número sesenta y nueve. A los quin-
cientos metros siguiendo la coniente

abajo de la ante dicha boya del Caraba
low reformo otro

Nojon numero setenta. A los doscientos metros
siguiendo la misma direccion se coloco
este en un cerete proximo a una tenera

Nojon numero setenta y uno. A los ciento cin-
cuenta metros siguiendo la direccion
del anterior se rectifico otro en un sobaco-
proximo al agua

Nojon numero setenta y dos. A los ciento seten-
ta metros siguiendo el agua abajo se reformo
este en un parate el camino de
Villanta y un inmediato a este

Nojon numero setenta y tres. A los doscientos
veinte metros formando la direccion
al Norte se coloco otro inmediato a Ma-
ro de la Ventas

Nojon numero setenta y cuatro. A los doscientos
treinta metros y con direccion al Sa-
liente se coloco otro a la bajada y la
de Norte del Cerro del Castillejo

Nojon numero setenta y cinco. A los ciento
diez metros del anterior se coloco este
en una tenera que hay al lado de
de dicha una del Partitico

Mojon numero setenta y seis. A los sesenta y
cinco metros y en el primer cerrito que
se encuentra se hizo este

Mojon numero setenta y siete. A los quince metros
y con direccion al Bombro quedo
visto al N. Magneto y alas Canchijas
aguas vertientes y dentro de aquel espacio
esto

Mojon numero setenta y ocho. A los cuarenta y
dos metros del anterior en dicha direccion y
cabo alto de la sierra se encontro el Mojon
que divide los terminos de Herrera del
Duque, Huambra y de los Montes y Villan
de

En igual forma se numeraron con
relativo aumento todos los anteriores mojones
y colocaron en sus respectivas caras las
iniciales H^a y H^a y fueron contraindica
dada y puestas las que se pegan sobre
piedras y alas whitania que se obraron
por ser susceptible el terreno de po
nerlos en sitios mas inmediatos, no
previendose tampoco hacer mayor det
erminacion que la contraindica en cada una
debido a aquellas circunstancias y a la
situacion actual que es el indicado
terreno. En cuyos terminos se dio por
concluido la operacion del destino
y arrojamiento de los terminos de
Huambra y de los Montes y Villan

Del Orde, extendiendose esta por du-
plicado para Archivar, uno en
cada Ayuntamiento y que se ellas
se saquen las copias para remitir
al Sr. Gobernador Civil y Delegado de
Hacienda de la provincia segun el
art. 9º del Real decreto de treinta
de Agosto ultimo, firmandolo en esta
fecha y concurrentemente segun hemos
los secretarios autentico =
Comision de Guantabatoz

Pedro Albaez

Comision de Herrera

