

**Archivo Municipal
de
MEDINA DE LAS TORRES**

Código de referencia : ES.06081.AMMT/1.4.02//1533


Título : Planos catastrales

Fecha(s) : 1916

Nivel de descripción : Unidad de instalación

Volumen y soporte de la unidad de descripción : 59 hojas

Nombre del Productor : Ayuntamiento de Medina de las Torres




PLANO   

 PARCELARIO



DE


MEDINA . DE . LAS . TORRES

(BADAJOZ)


Ejecutado por los Topógrafos

D. PEDRO PRIETO,
D. CARLOS F. DE ROTHENFLÜÉ,
D. LUIS MIRA y
D. FERNANDO GONZALEZ.


ESCALA 1:5000.


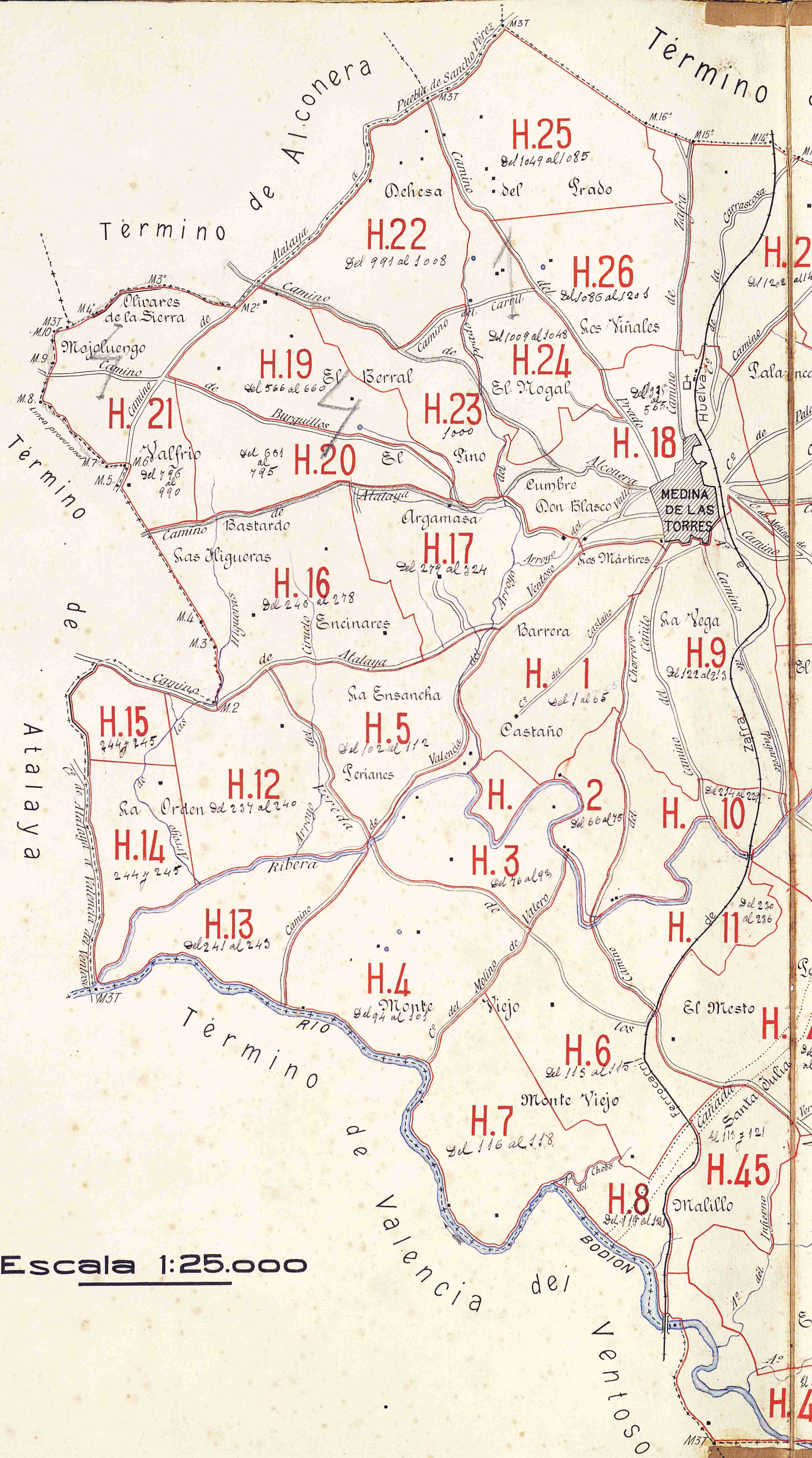


SIGNOS CONVENCIONALES.

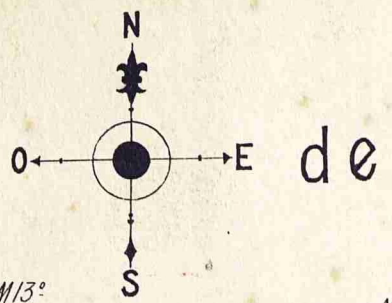
	Carretera.
	Camino vecinal.
	Camino municipal.
	Sesmo, senda y vereda.
	Cañada Real.
	Casa, cortijo, etc.
	Corral, cochiguera, etc.
	Chozo, bijarda, etc.
	Ferrocarril, escarpado y kilómetro.
	Pared ó tapia.
	Linde de fincas.
	Línea límite definitiva y mojón.
	Línea límite provisional.
	Río y dirección de la corriente.
	Ribera y arroyo importante.
	Arroyo secundario.
	Pozo.
	Fuente, abrevadero, etc.
	Noria.
	Manantial.
	Fuente de hierro.
	Fuentes de mampostería y de madera.

INDICE
de las hojas del
PLANO PARCELARIO
DE
MEDINA DE LAS TORRES





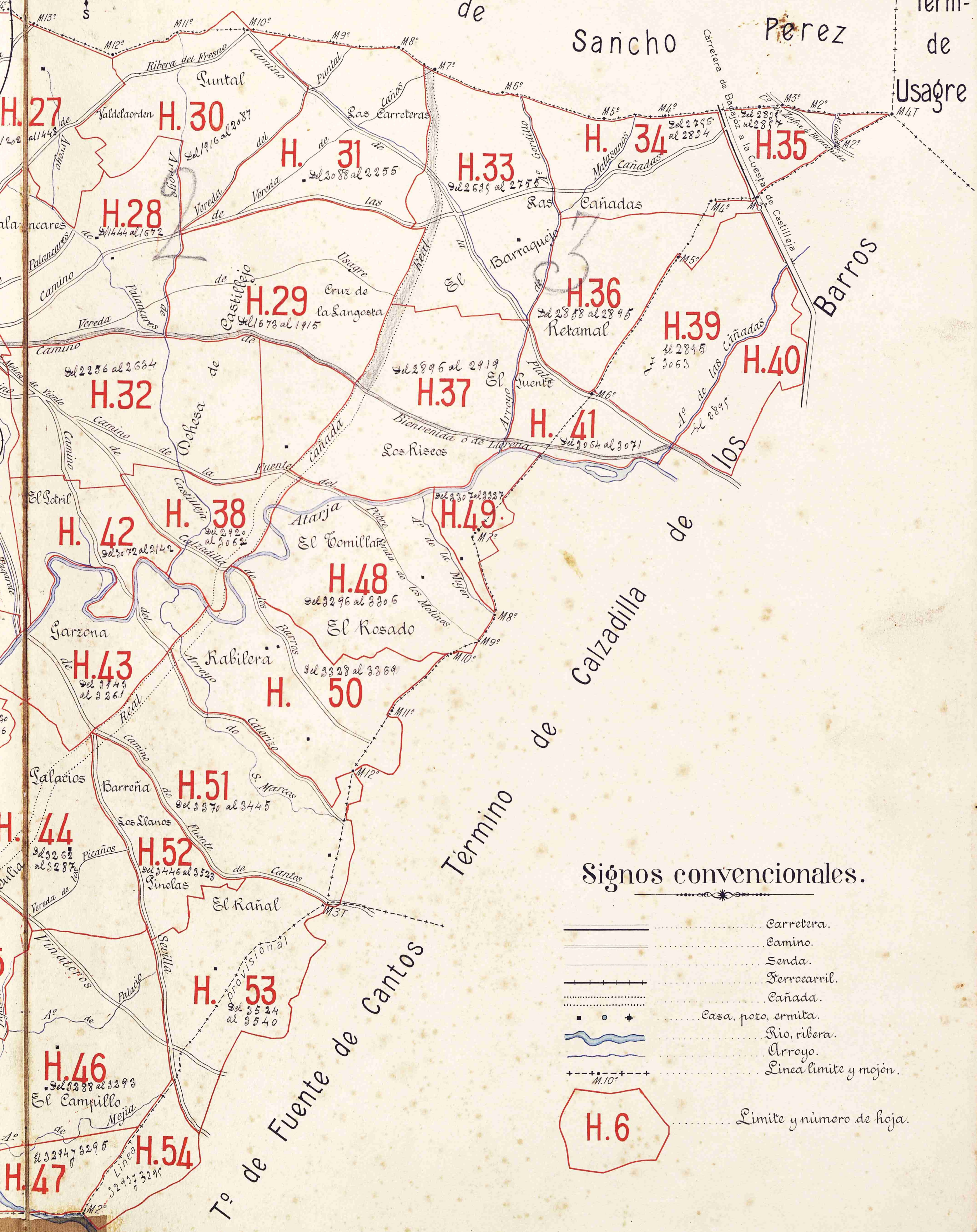
Escala 1:25.000



de Puebla de Sancho

Perez

Término de Usagre



Signos convencionales.

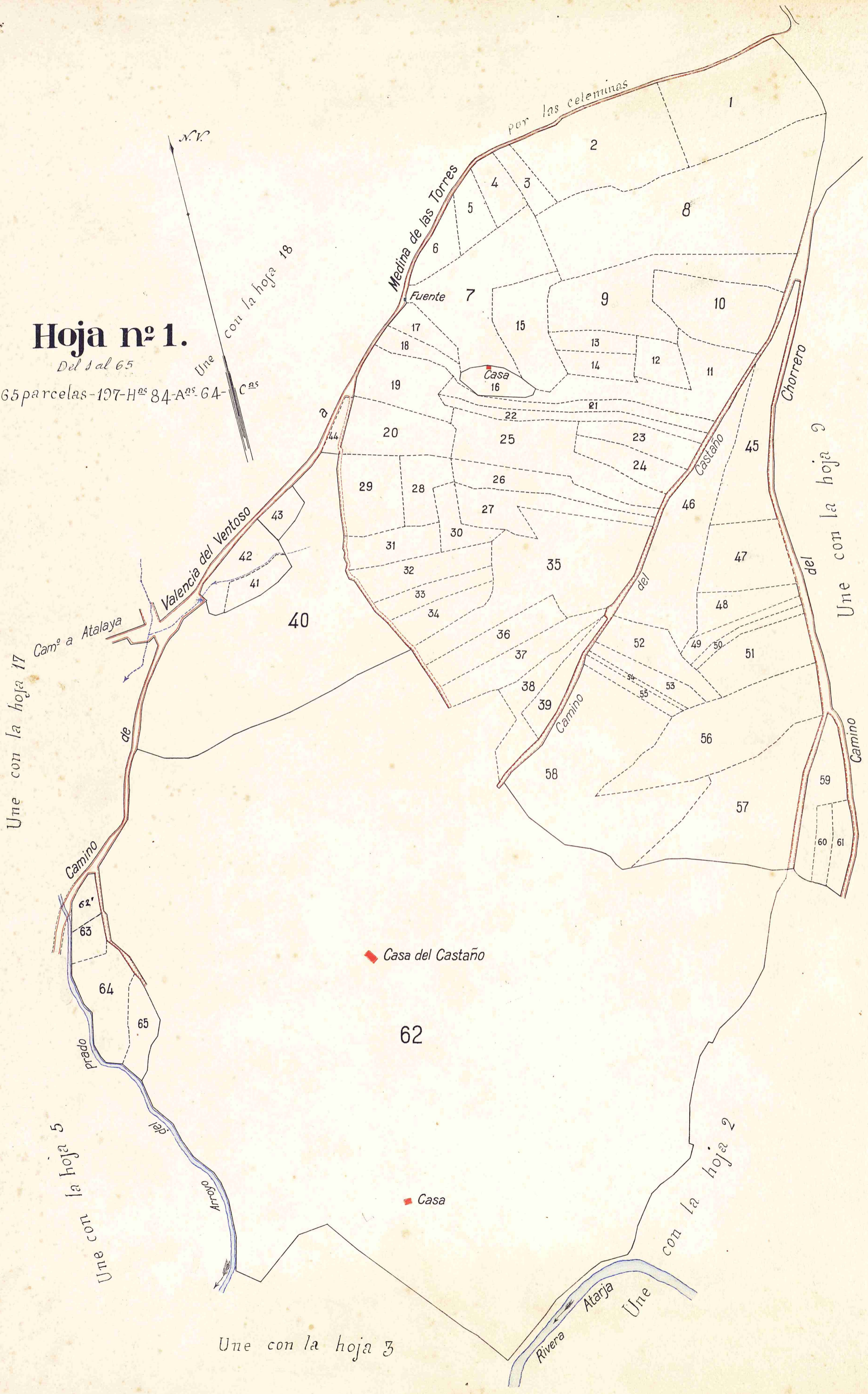
- Carretera.
- Camino.
- Senda.
- Ferrocarril.
- Cañada.
- Casa, pozo, ermita.
- Río, ribera.
- Arroyo.
- Línea límite y mojón.

H.6 Límite y número de hoja.

Hoja nº 1.

Del 1 al 65

65 parcelas - 197-H^{as} 84-A^{as} 64-C^{as}



Hoja nº 2.

Del 66 al 75

10 parcelas - 83 h^{as} 20 areas y 08 c^{as}

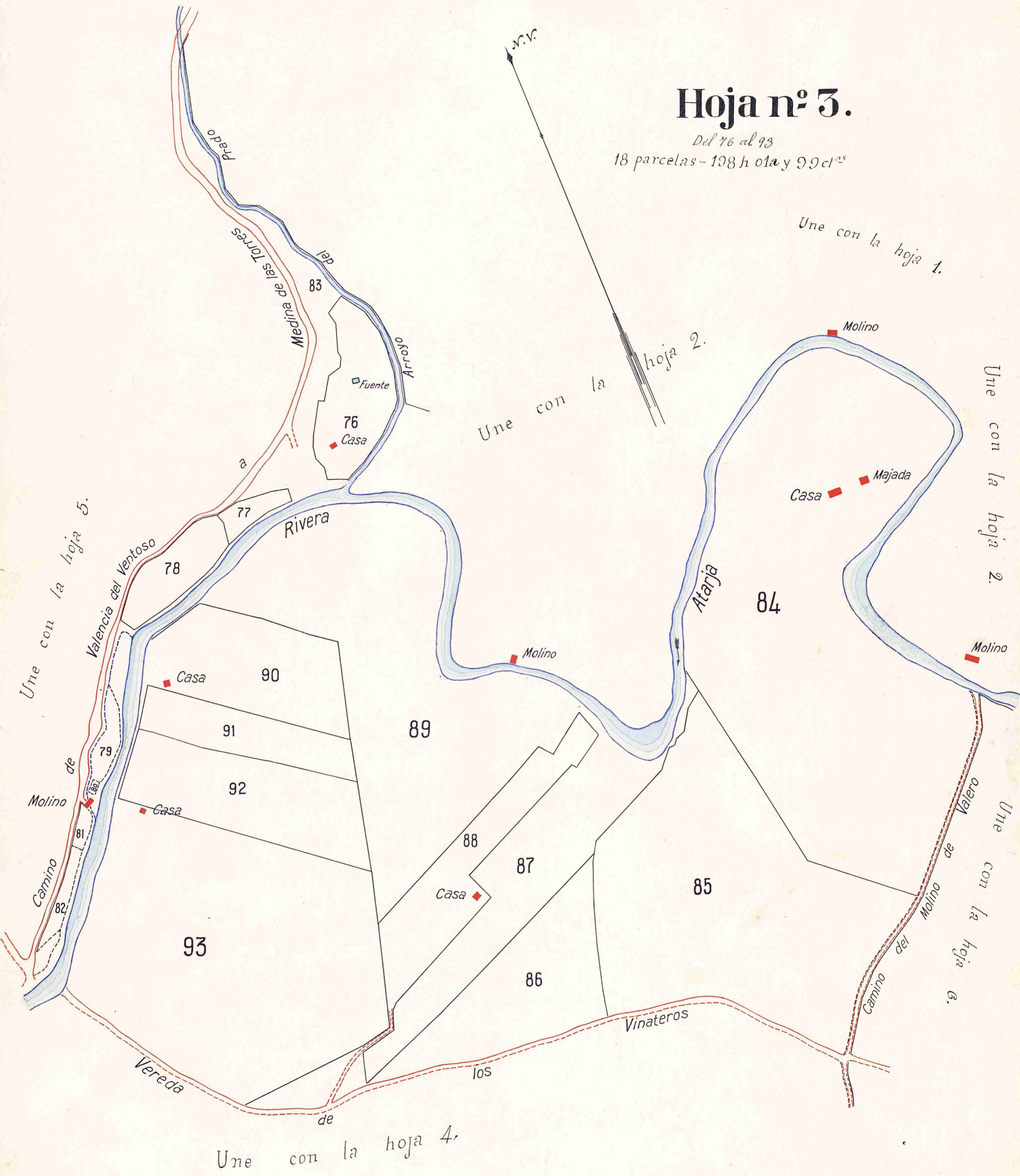
N.V.

Une con la hoja número 1



Hoja nº 3.

Del 76 al 93
18 parcelas - 198 h 01a y 99 cl^{as}

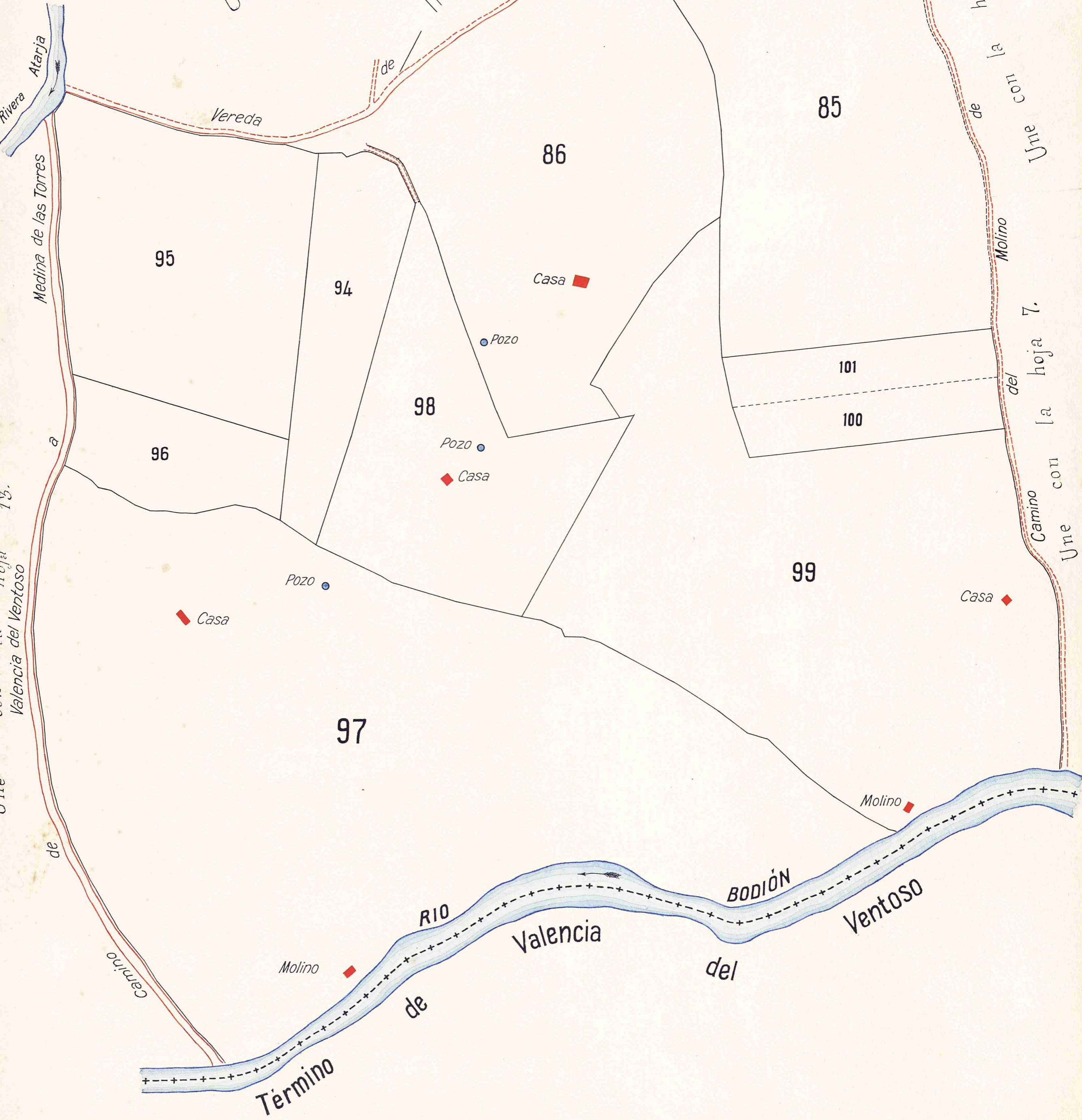


Hoja nº 4.

Del 94 al 101

8 parcelas - 159. H^{as} 13 A^{as} y 91 C^{as} con

Une con la hoja 3



Una con la hoja Valencia del Ventoso 13.

Medina de las Torres

a

de

Camino

Vereda

de

los

Vinateros

de la hoja 6.

de la hoja 7.

Una con la hoja 7.

Molino

del Camino con la hoja 7.

Una con la hoja 13.

Una con la hoja 13.

95

94

86

85

96

98

101

100

97

99

Casa

Pozo

Pozo

Casa

Casa

Pozo

Casa

Molino

Molino

RIO

de Valencia

del BODIÓN

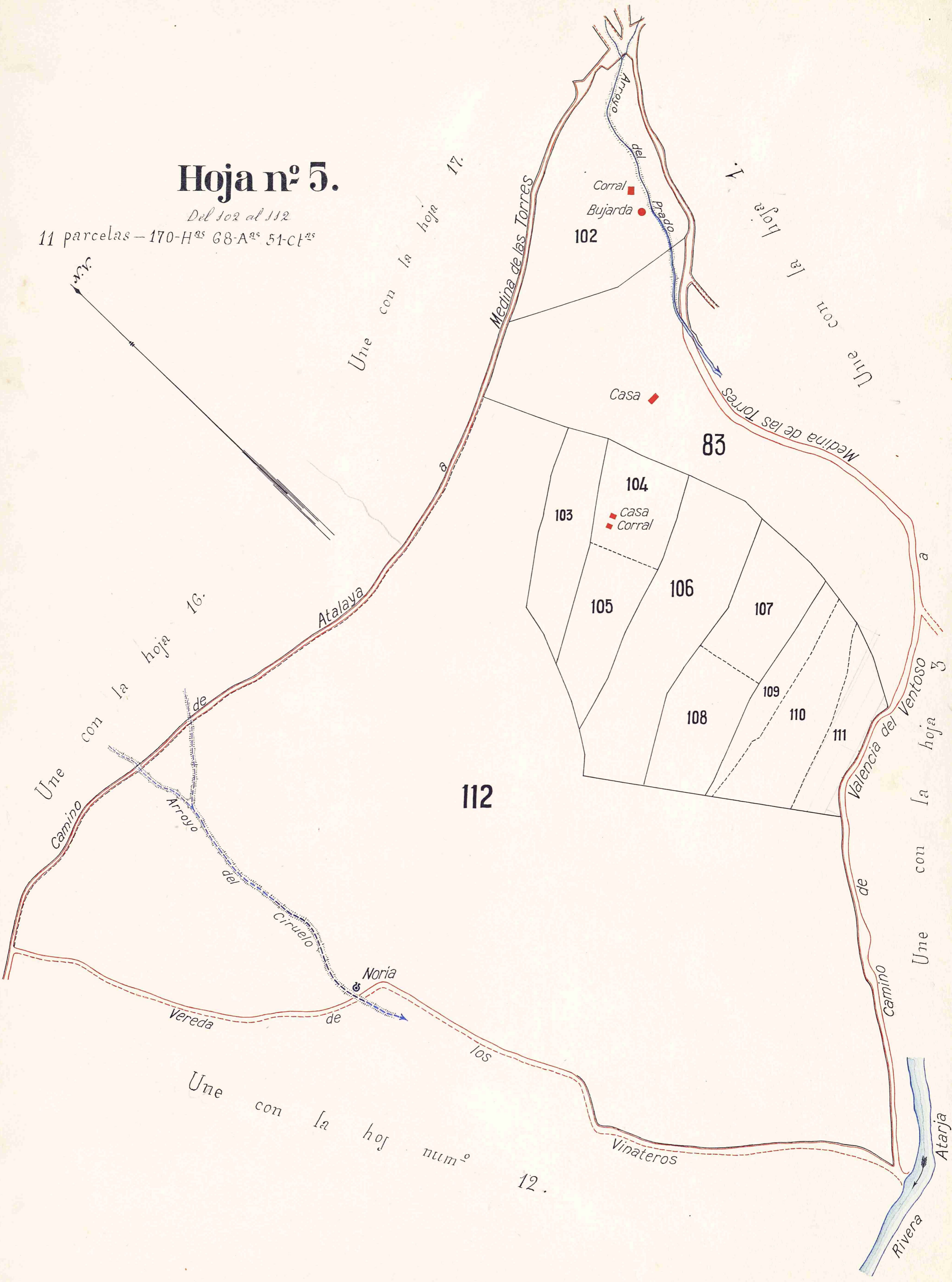
Ventoso

Término

Hoja nº 5.

Del 102 al 112

11 parcelas - 170-H^{as} 68-A^{as} 51-Ct^{as}

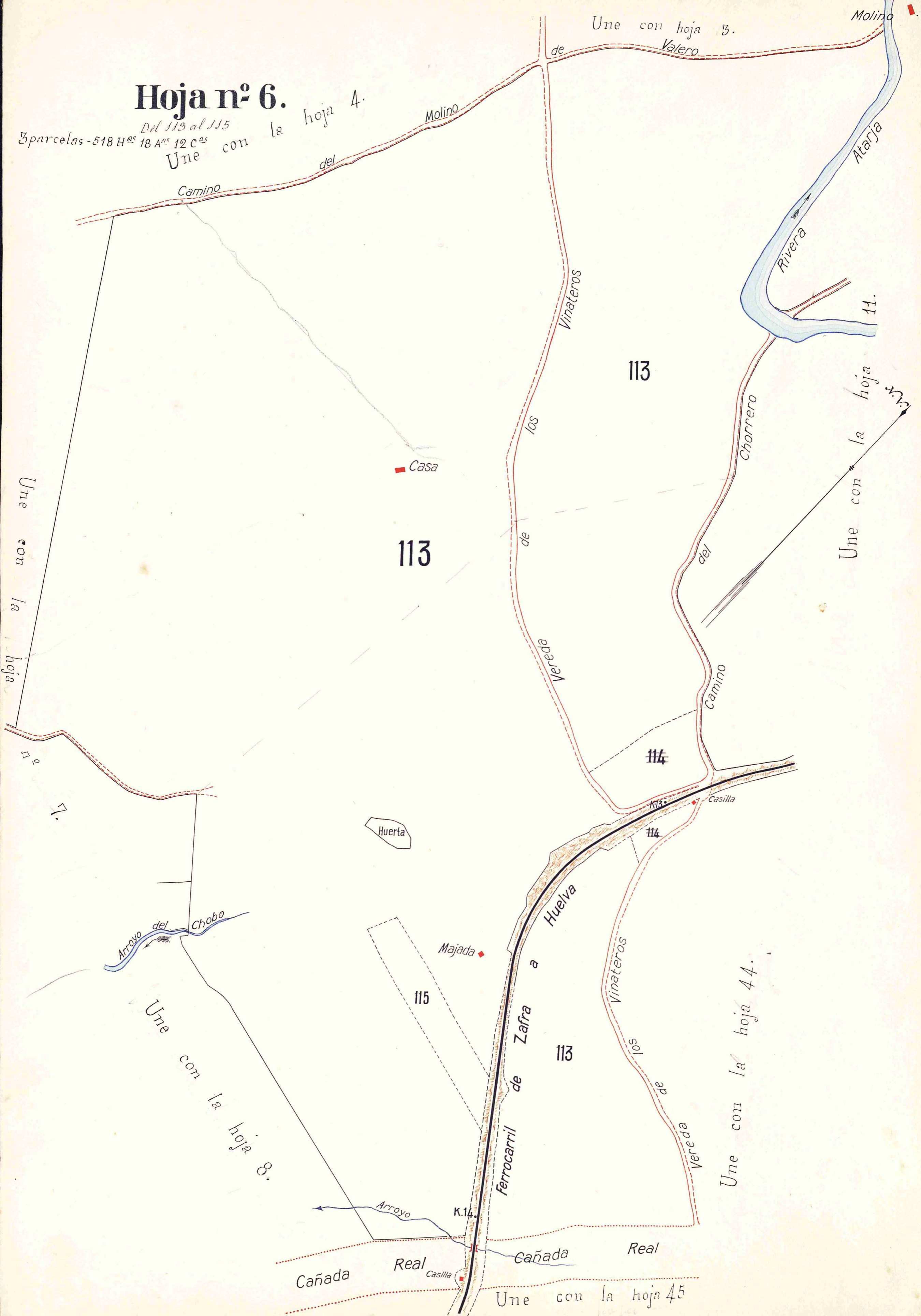


Hoja nº 6.

Parcelas-518 H^{as} 18 A^{as} 12 C^{as}
Une con la hoja 4.

Del 113 al 115

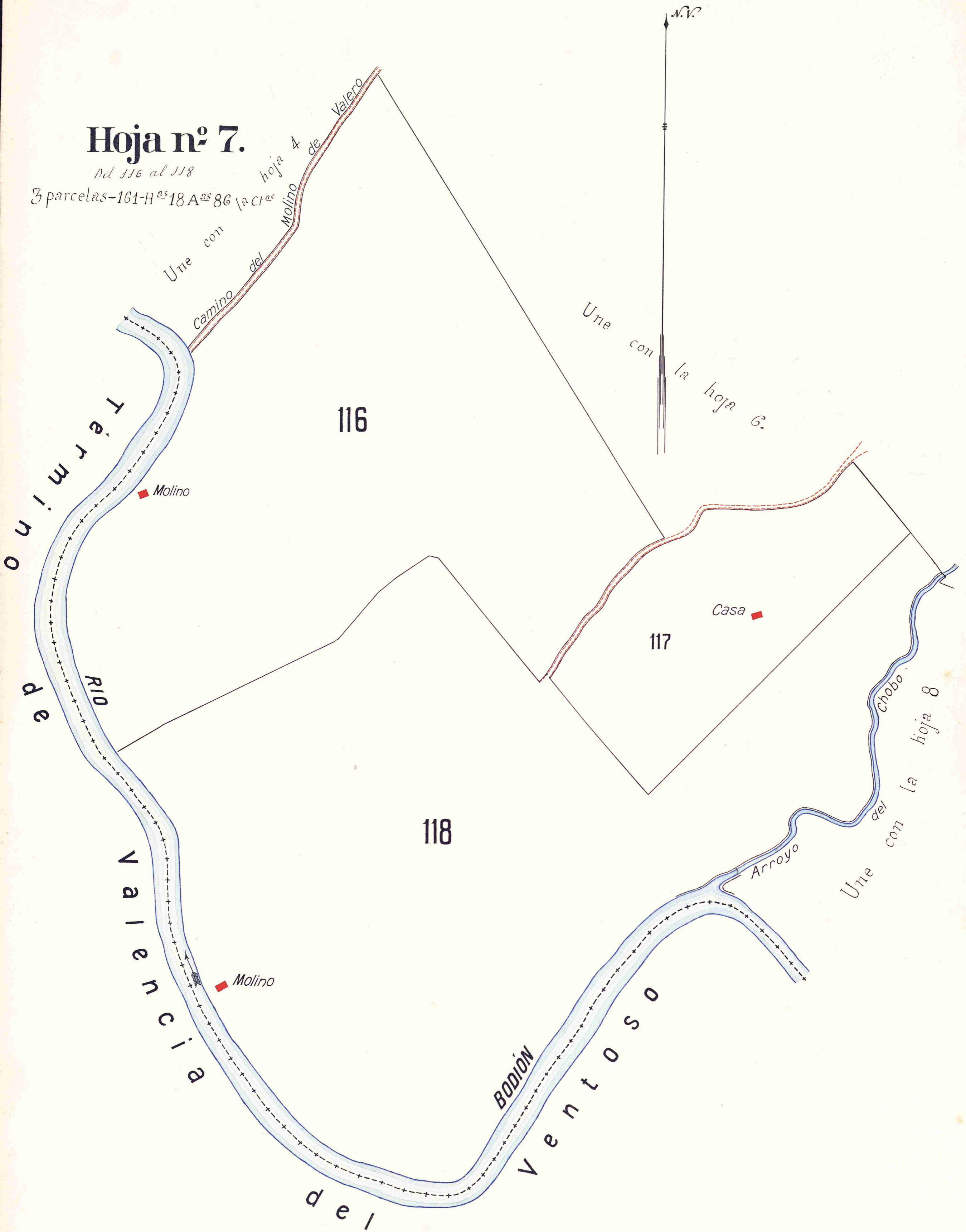
Une con la hoja 4.



Hoja nº 7.

Del 116 al 118

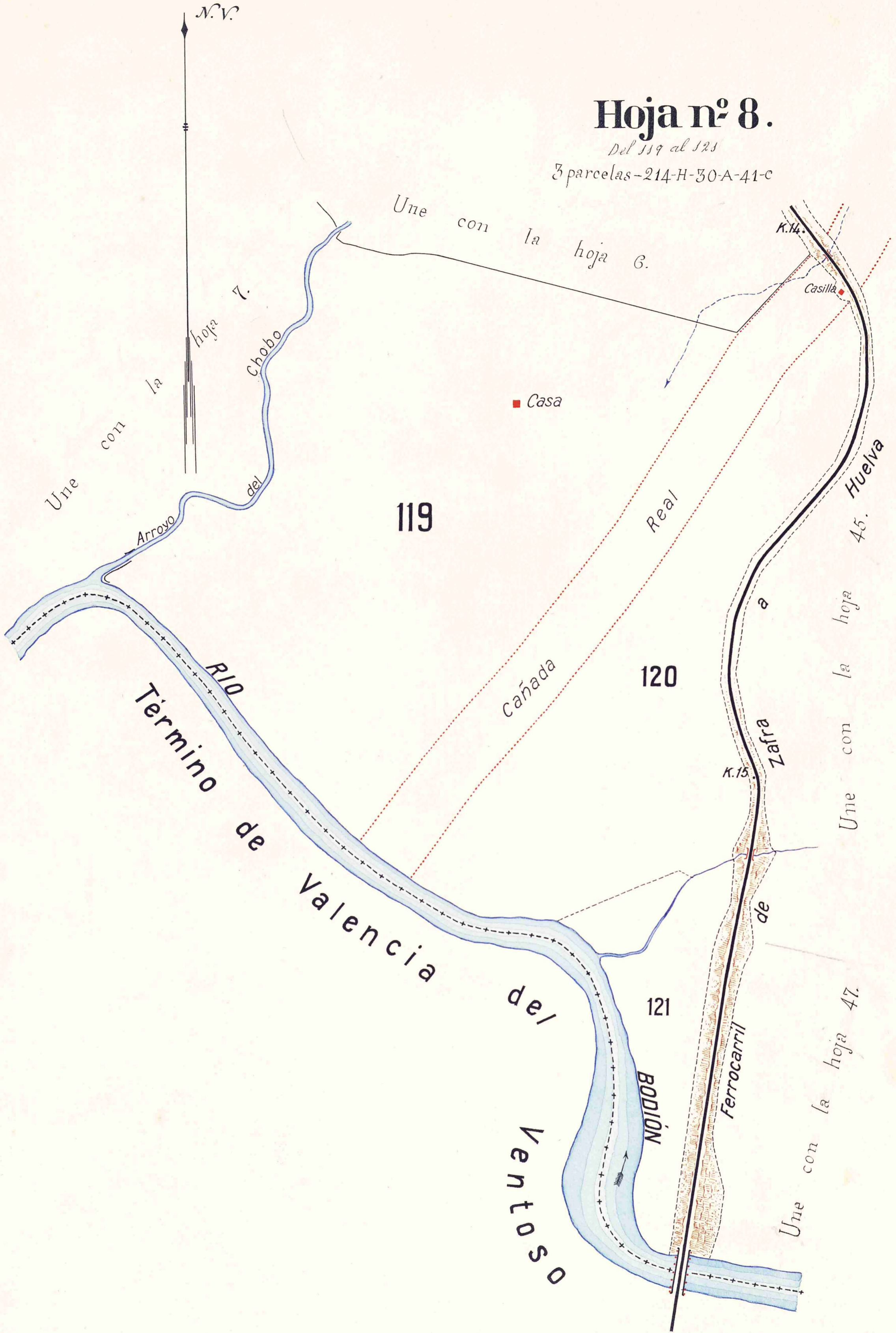
3 parcelas-161-H^{as} 18 A^{as} 86 parcel^{as}



Hoja nº 8.

Del 119 al 123

3 parcelas - 214-H-30-A-41-c



Hoja nº 9.

Del 122 al 213
92.parl^{tes}-245-H^{tes}47-A^{tes}62.C^{tes}

Medina de las Torres

num^o 18.

hoja

Matadero

Fuente Huelva
Casilla

Une

con

la

hoja

52.

Une

con

la

hoja

42.

Une

con

la

hoja

1.

Une

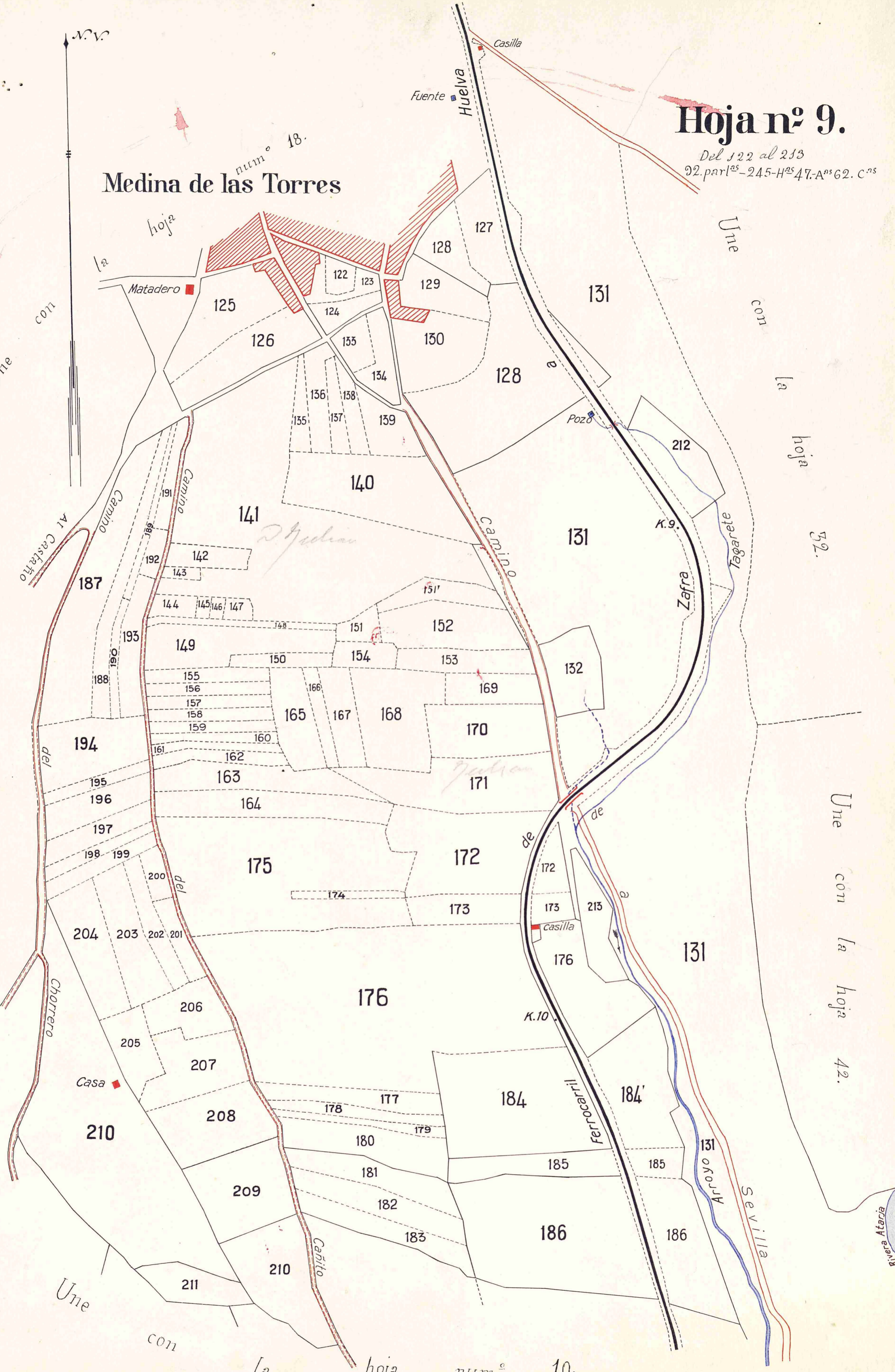
con

la

hoja

num^o

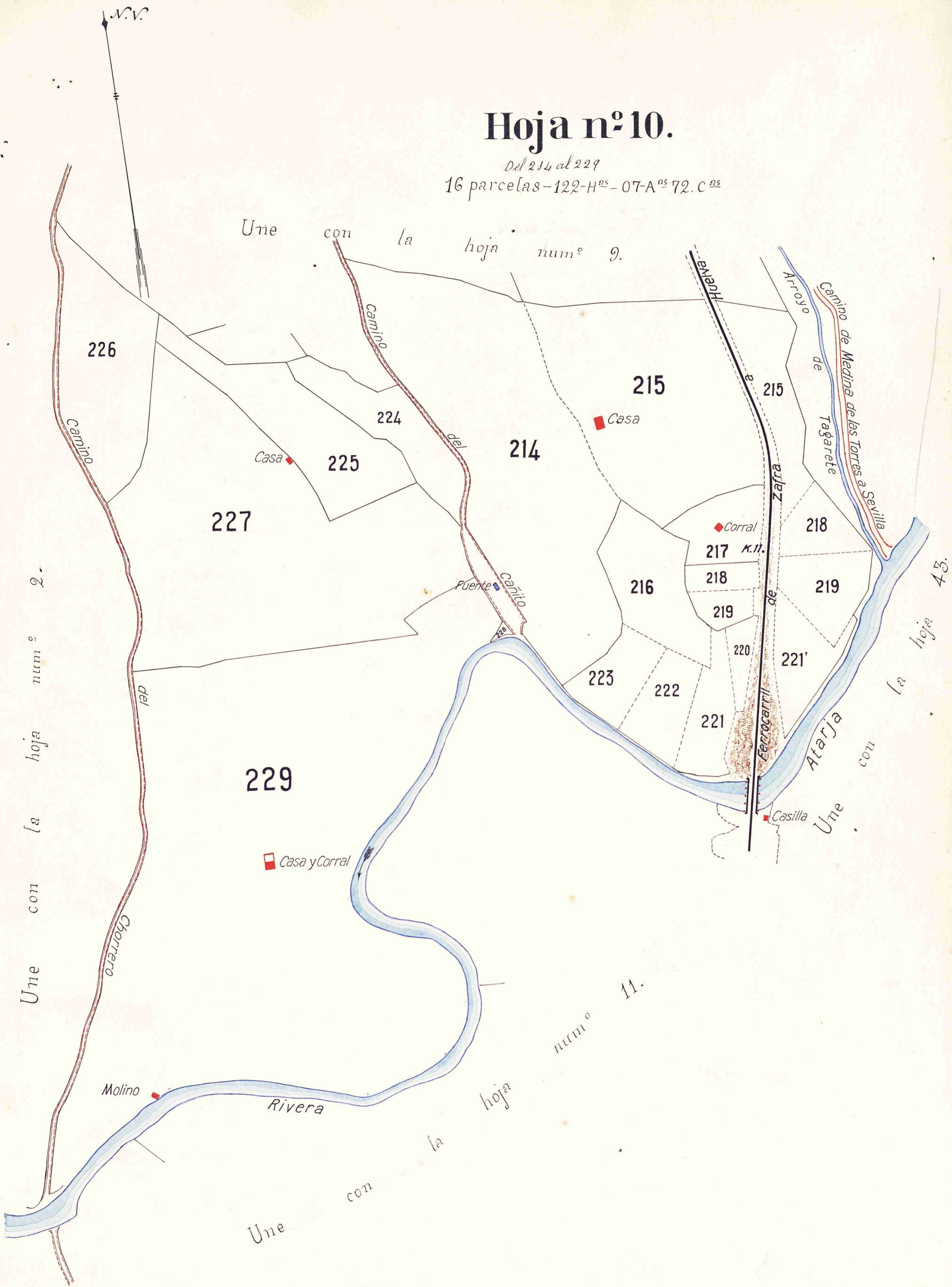
10.



Hoja nº 10.

Del 214 al 229

16 parcelas - 122-H^{as} - 07-A^{as} 72.C^{as}



Hoja nº 11.

Del 230 al 236

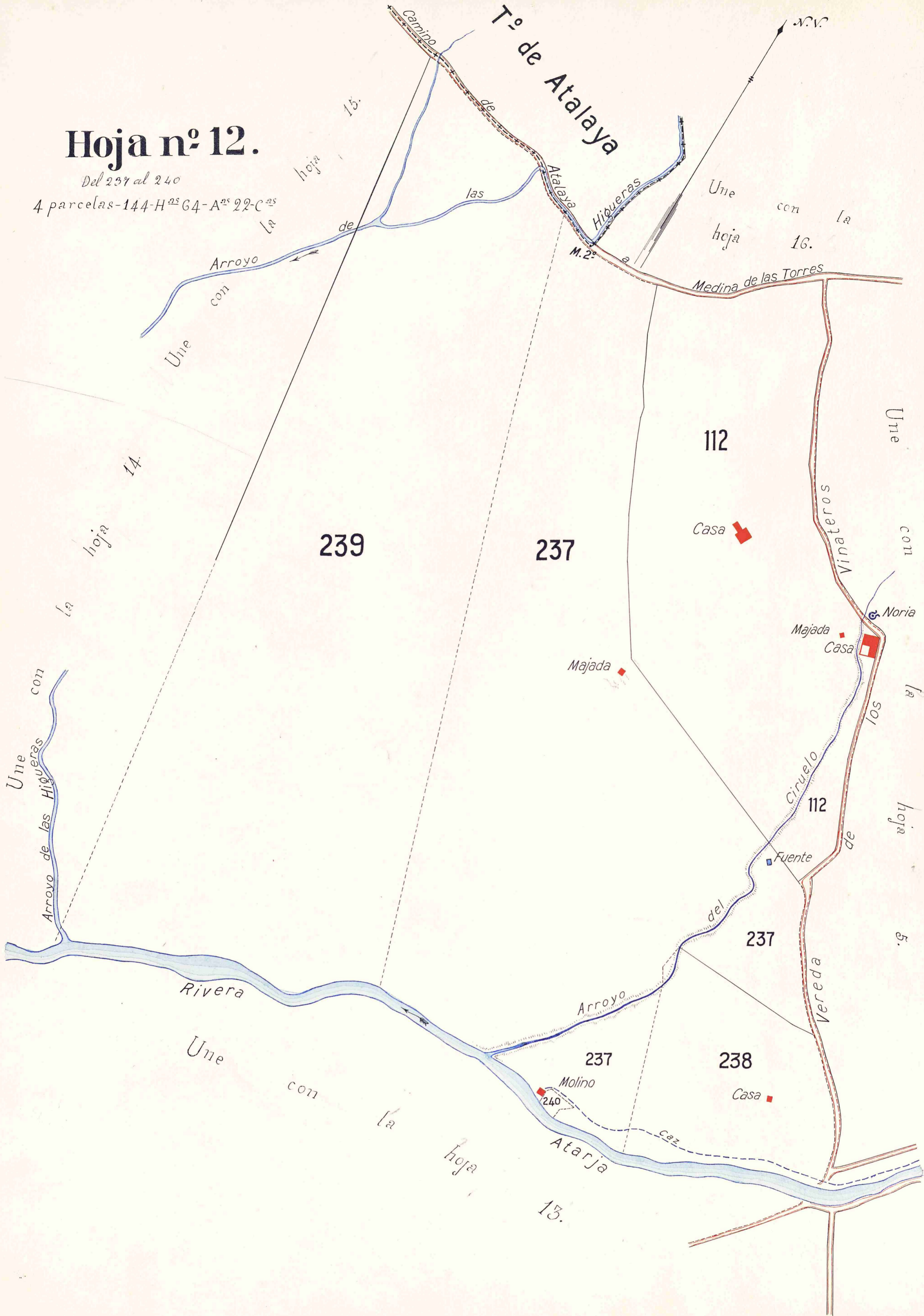
7 parcelas - 68-H^{as} 49-A^{as} 62-C^{as}



Hoja nº 12.

Del 237 al 240

4 parcelas-144-H^{as} 64-A^{as} 22-C^{as}



Hoja nº 13.

Del 241 al 243

3 parcelas-107-H^{as}-34-A^{as} 05-C^{as}



Tº de Atalaya

M3T

Término

RIO

de Valencia del Ventoso

BODIÓN

Rivera

243

Valencia del Ventoso

Camino de

Medina de las Torres

Molino

Atarja

241

242

12.

14.

4.

N.

Une

con

la

hoja

la

con

Une

de

la

hoja

la

hoja

con

Une

Hoja nº14.

244 y 245
2 parcelas - 78-H-80-A-93C

Atalaya
Término de

RIO
M3T
BODIÓN
Término de Valencia
del Ventoso

Une

con la

hoja

15.

♦ Casa

Higuera

244

Une

con

la

hoja

12.

sal

ap

Arroyo

Atarja

13.

Une

con

la

hoja

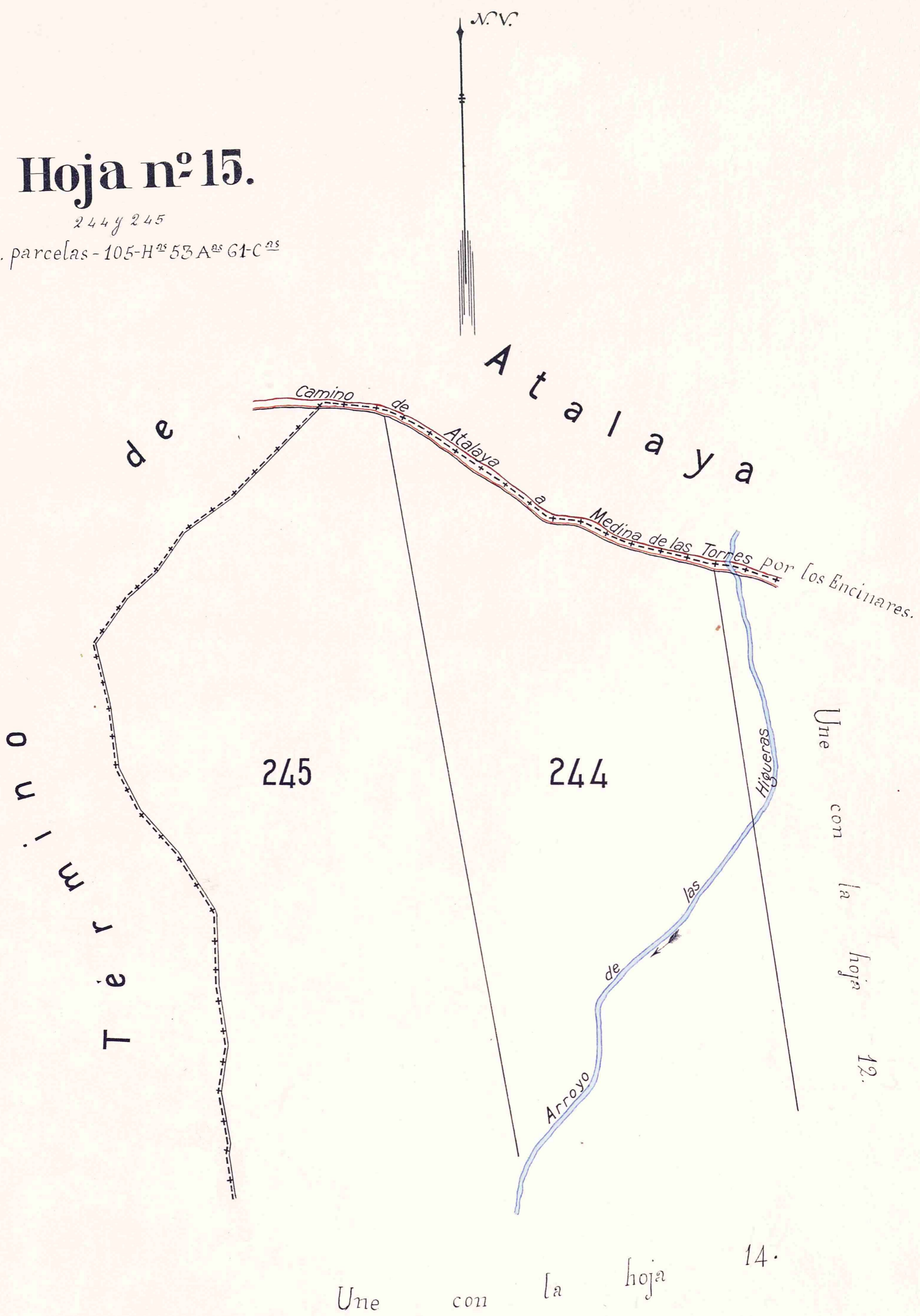
N.V.



Hoja nº 15.

244 y 245

2. parcelas - 105-H^{as} 53A^{as} 61C^{as}



Une con la hoja 2.

Une con la hoja 20.

Medina de las Torres

Hoja nº 16.

Del 246 al 278
33 parcelas - 242-H-28-A-34C.

Une con

con

la

hoja

17.

Termino de Atalaya

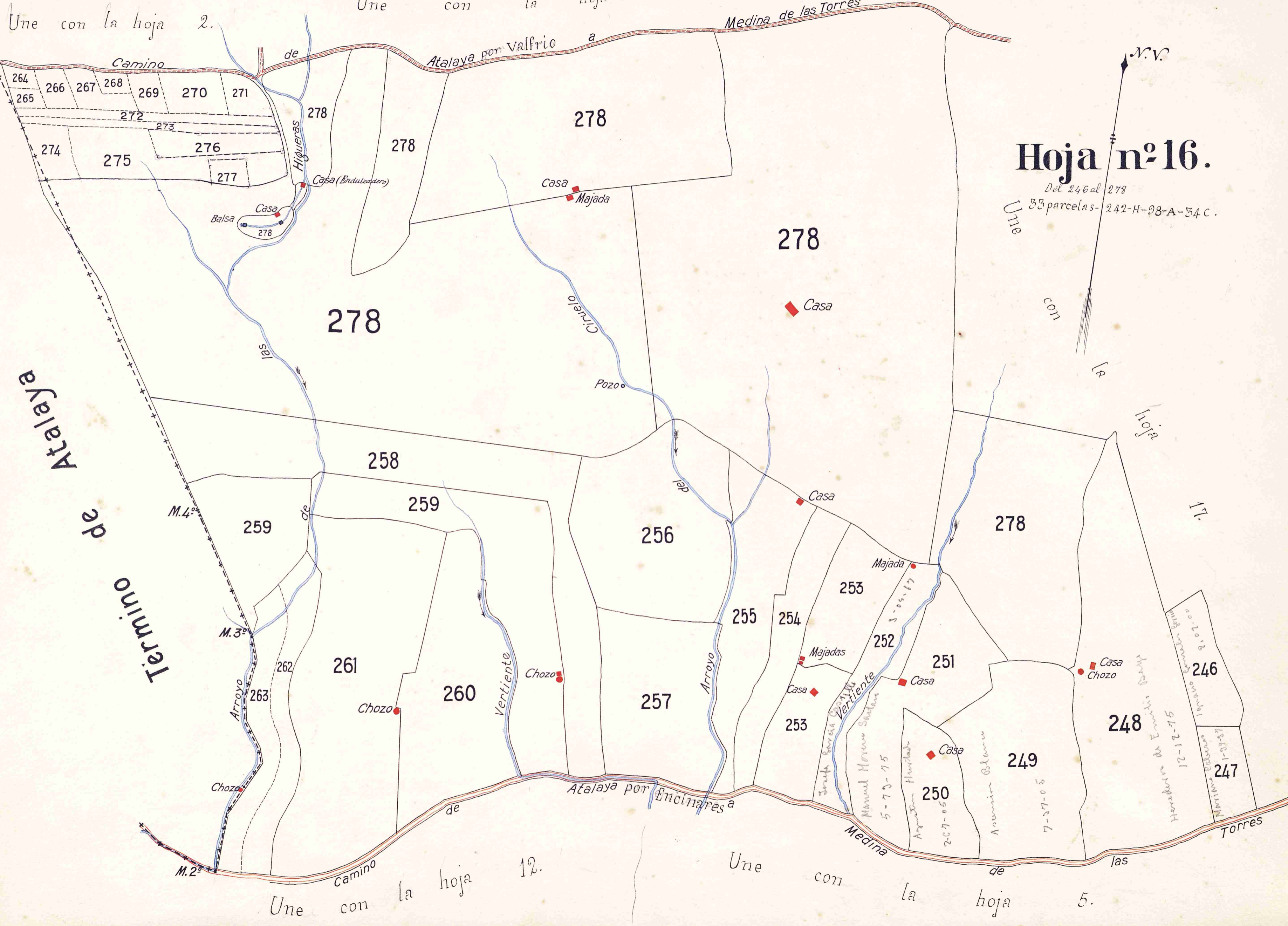
M.4º

M.3º

M.2º

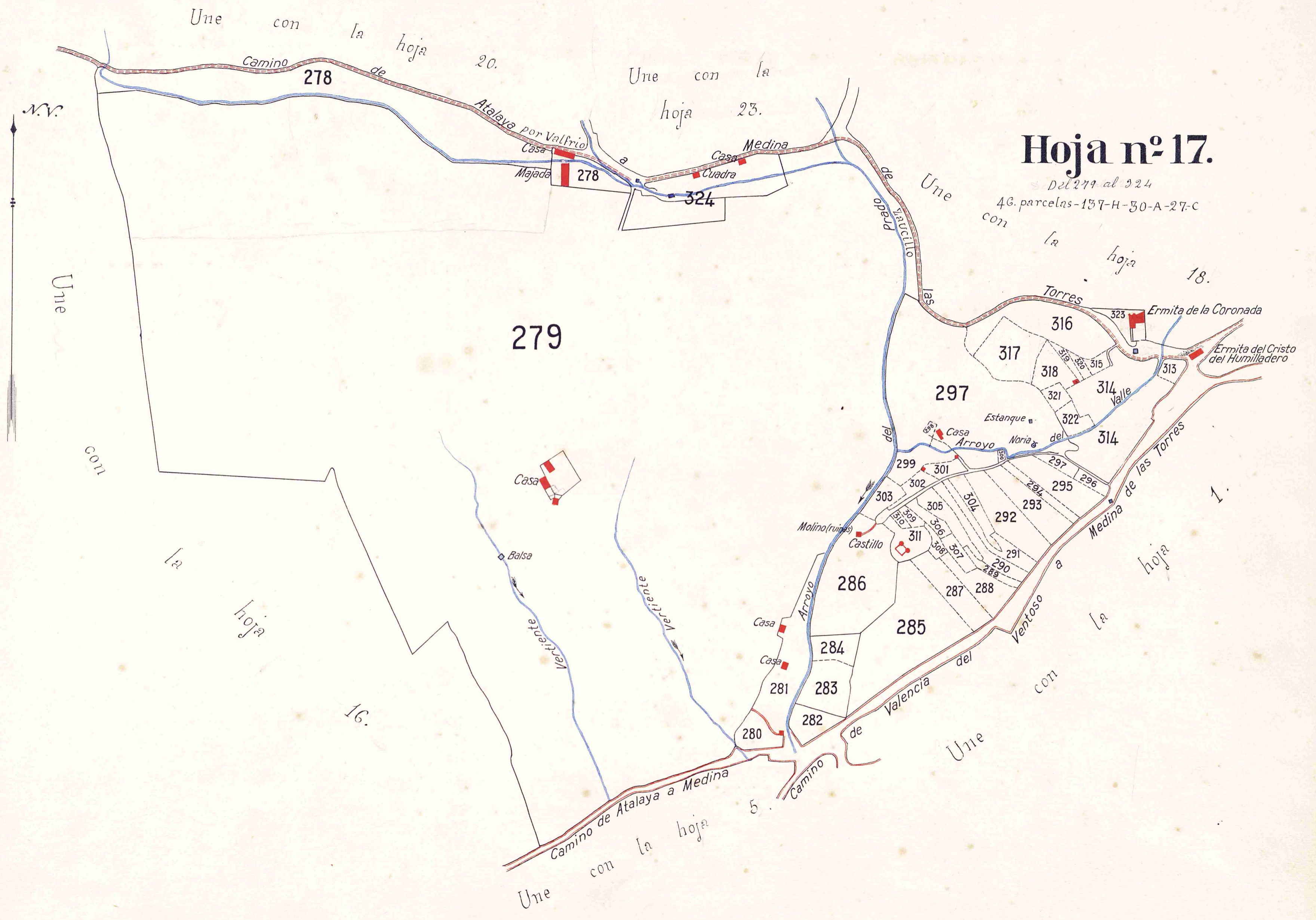
Une con la hoja 12.

Une con la hoja 5.



Hoja nº 17.

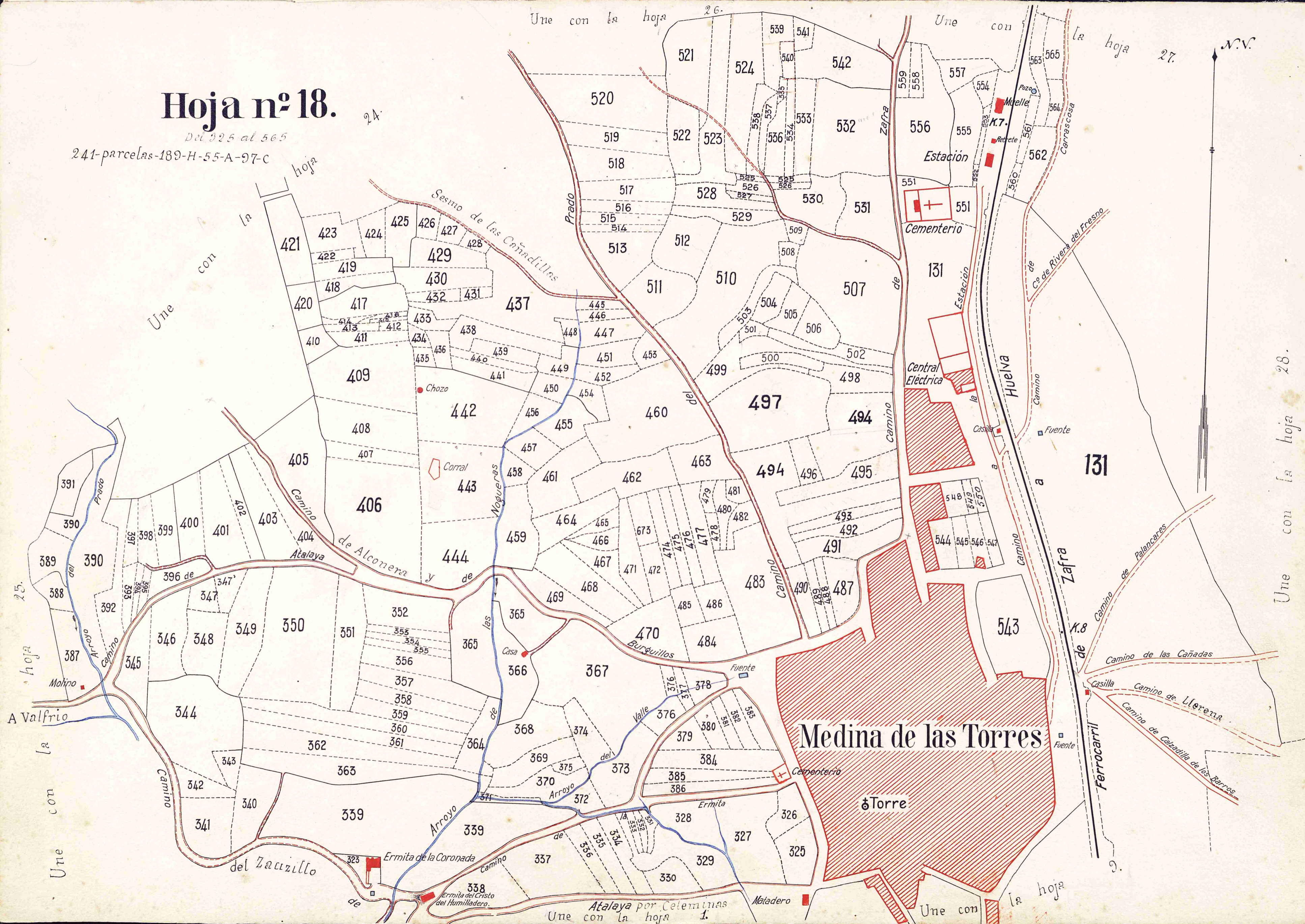
Del 279 al 324
46. parcelas-137-H-30-A-27-C
con la hoja 18.



Hoja nº 18.

Del 325 al 565

241-parcelas-189-H-55-A-97-c



N.V.

Una con la hoja 28.

Una con la hoja 25.

Una con la hoja 24.

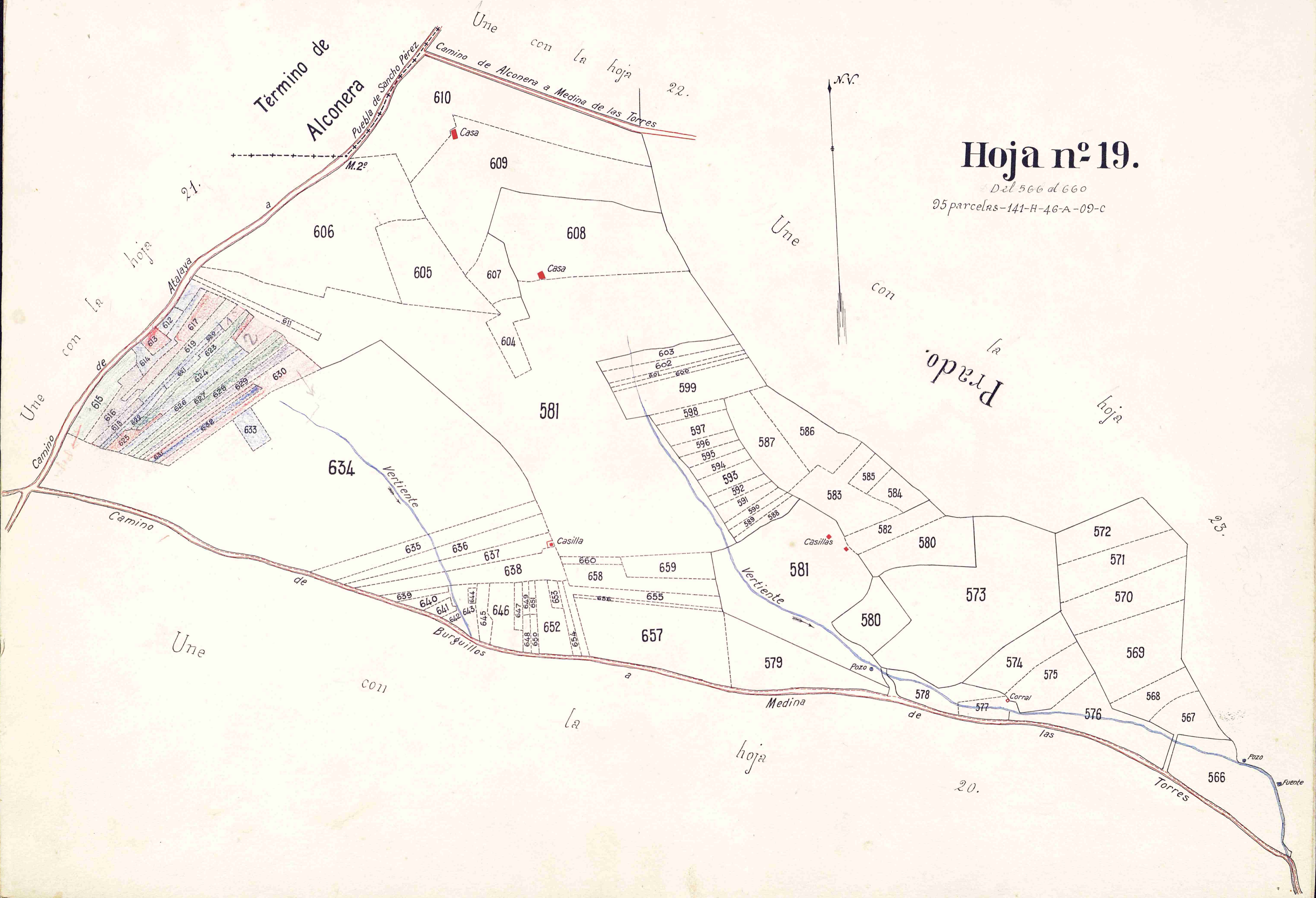
Una con la hoja 1.

Una con la hoja 19.

Término de Alconera

Hoja nº 19.

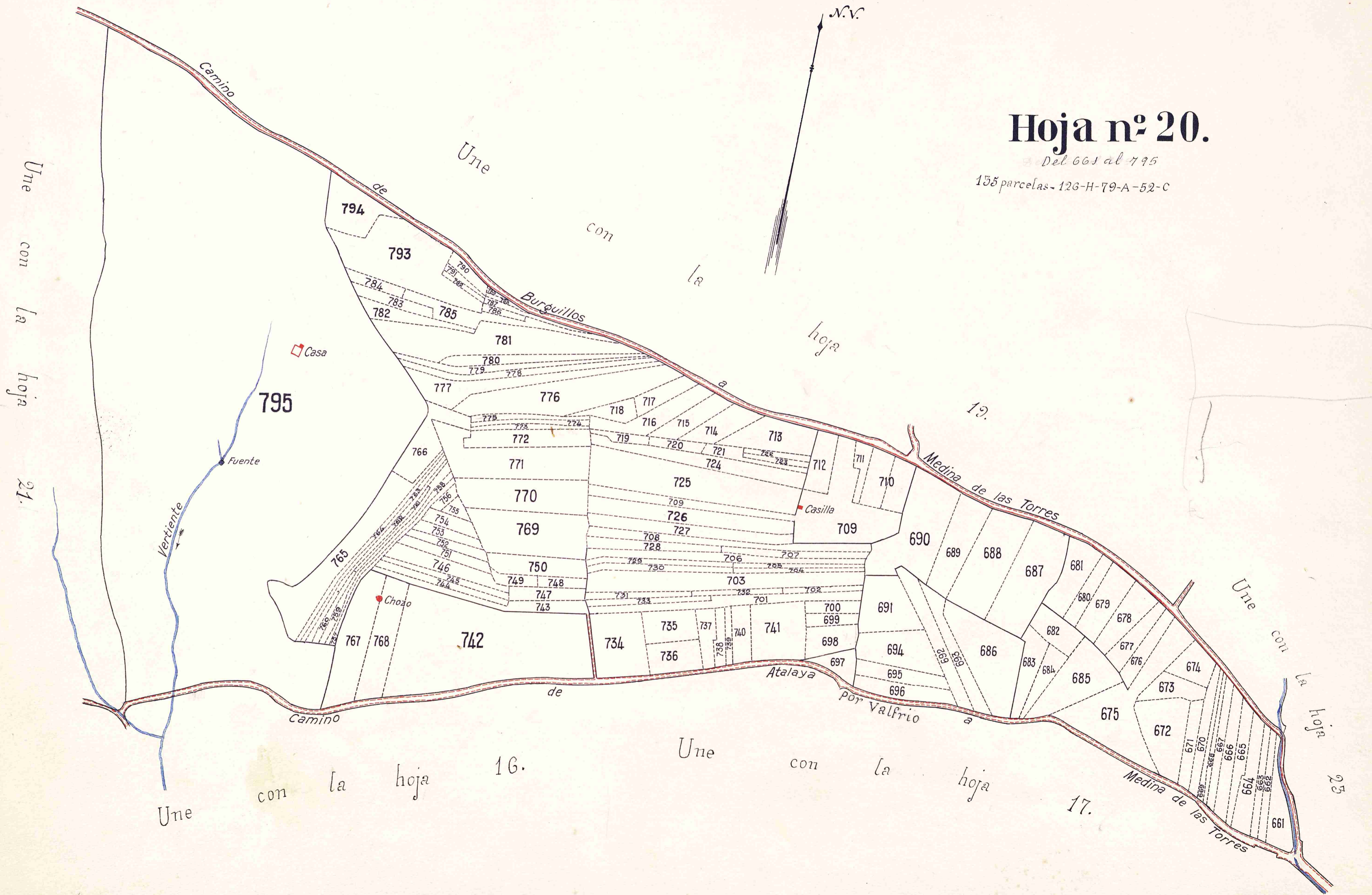
Del 566 al 660
25 parcelas-141-H-46-A-09-C



Hoja nº 20.

Del 661 al 795

155 parcelas - 126-H-79-A-52-C



Hoja nº 21.

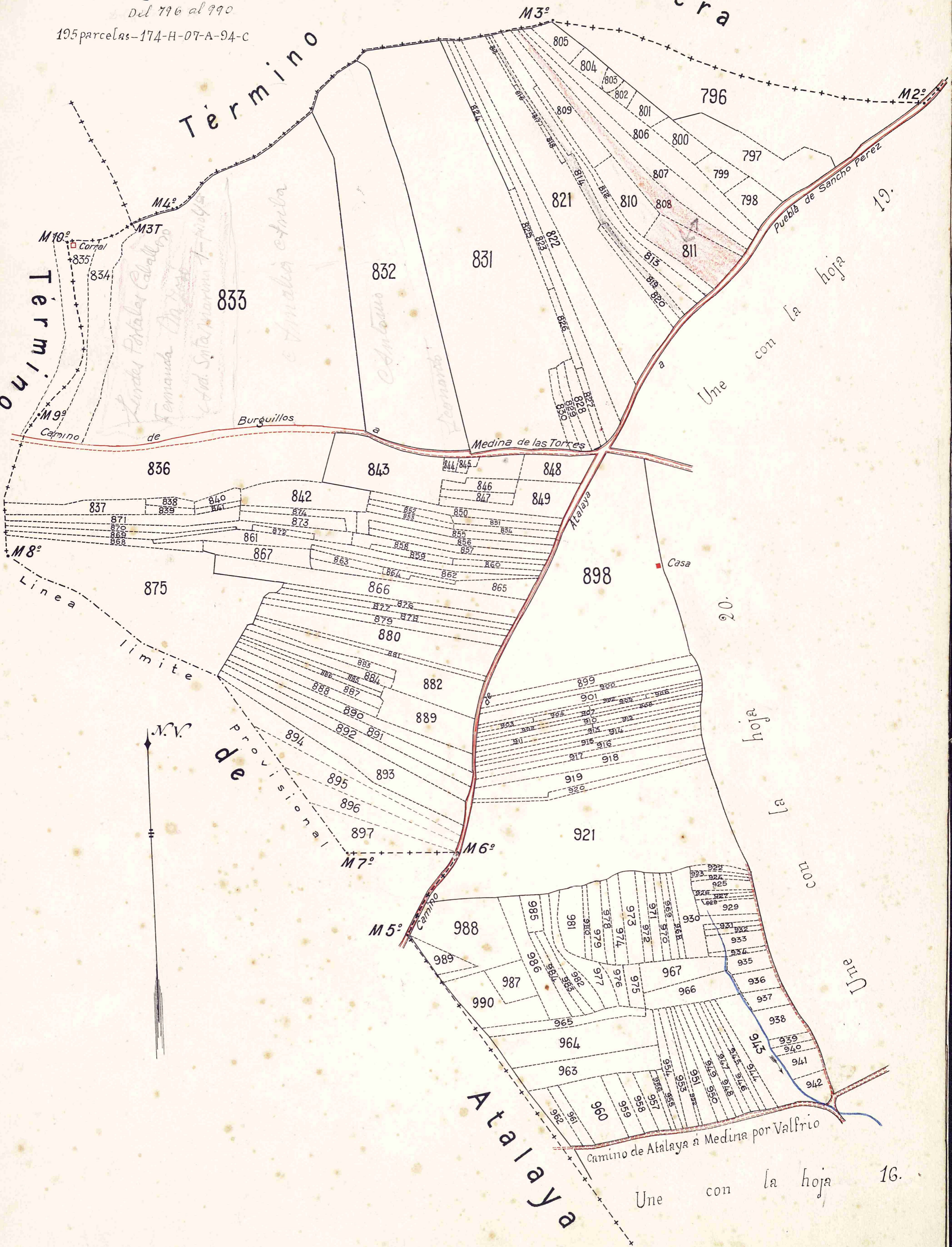
Del 796 al 990

195 parcelas - 174-H-07-A-94-c

de Alconera

Término

Término



19.

20.

16.

Tº de Zafra

Hoja nº 22.

N.º 991 al 1008
16 parcelas-57-H-15-A-35-C

Alconera

Término de

Pueblo de Sancho Pérez

M3T

1008

1007

1006

1005

1004

1003

1002

1001

998

995

Corral

Atalaya

1000

991

992

993

994

Pozo

Pozo

Corral

Camino

Camino

Alconera

Medina

Camino

Camino

hoja

23.

Une

con

Une con la hoja 19.

Une

con

la

hoja

25.

Prado

Une

con

la

hoja

24.

N.º 22

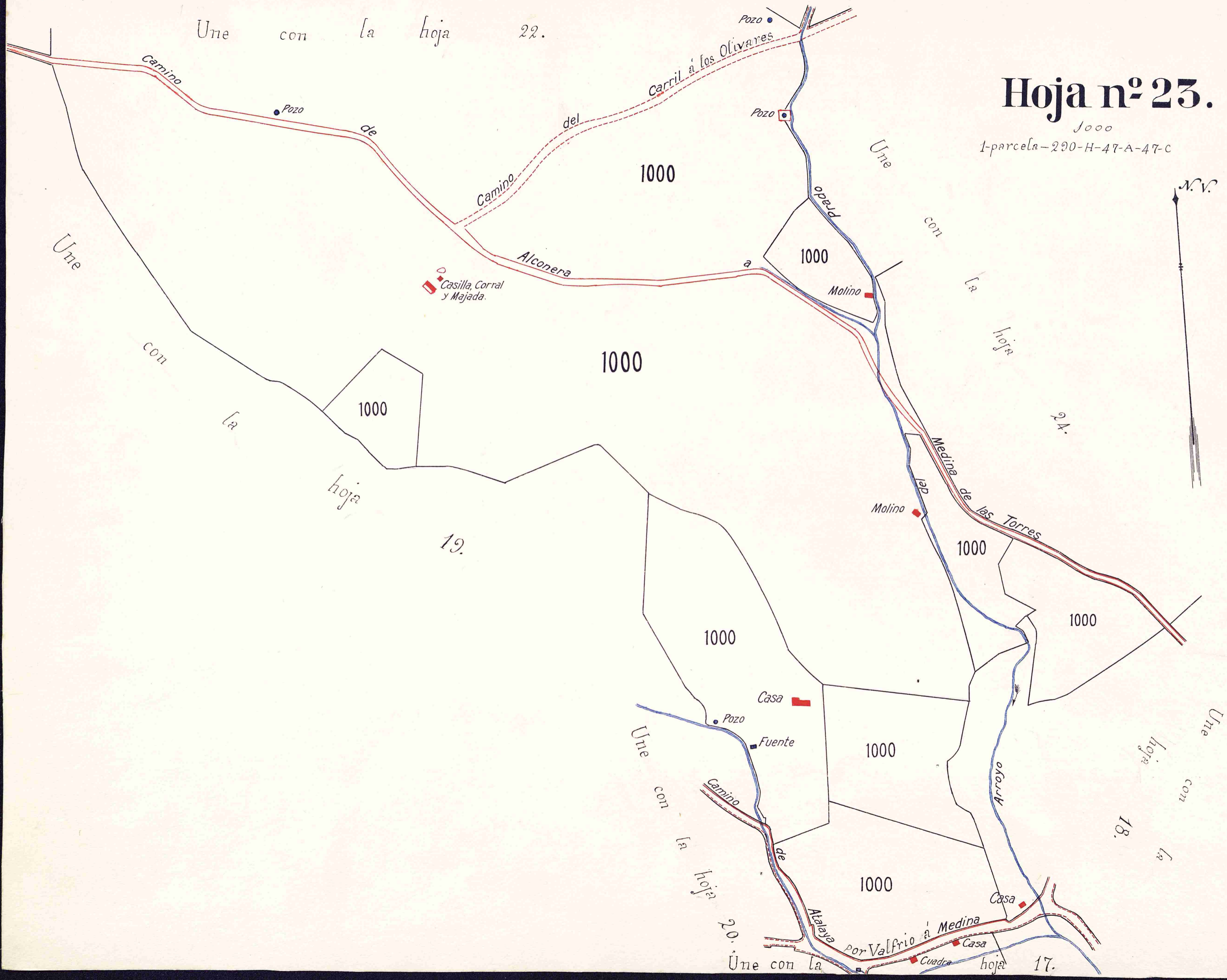
Une con la hoja 22.

Hoja nº 23.

1000

1-parcela-290-H-47-A-47-C

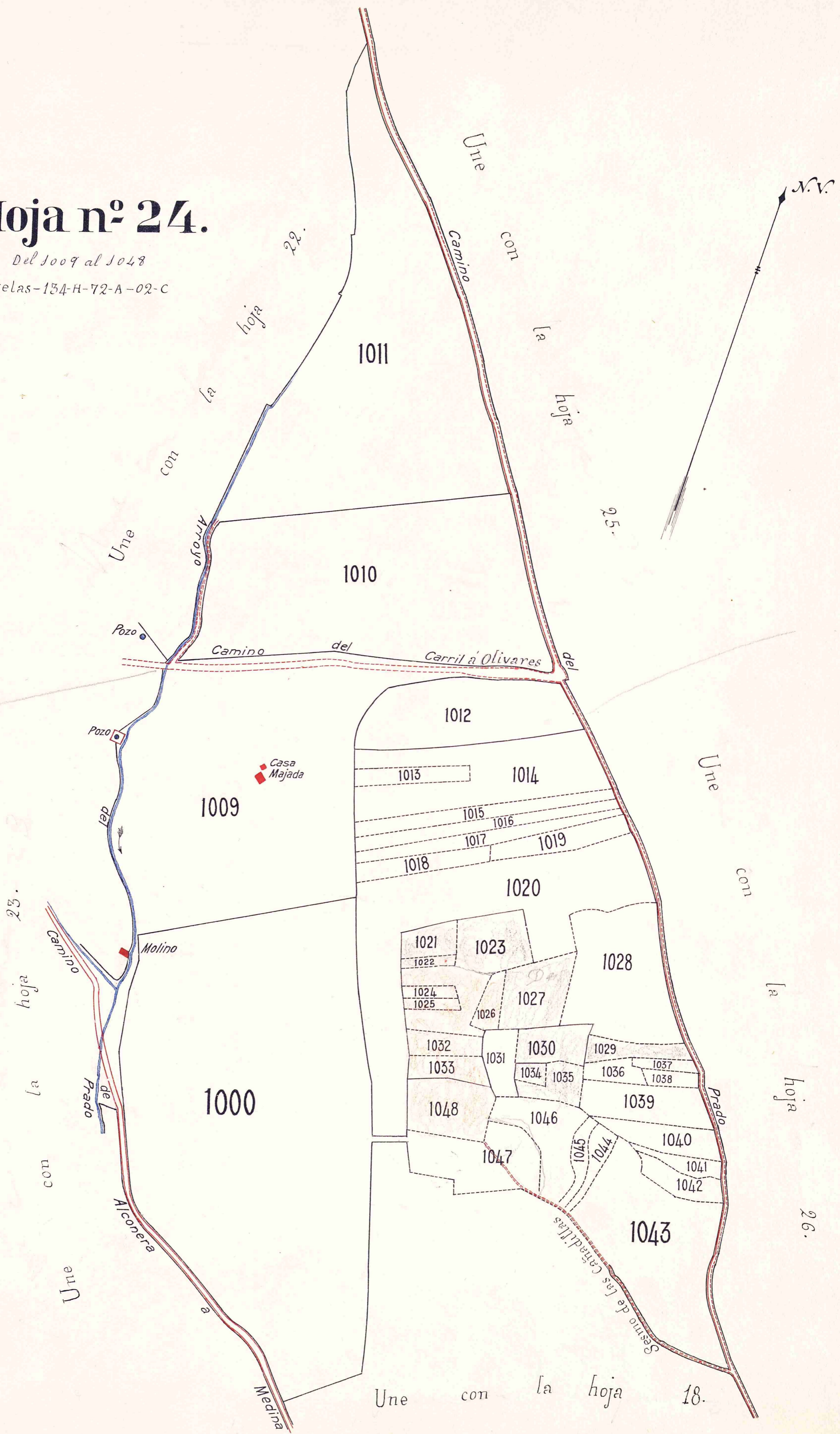
N.V.



Hoja nº 24.

Del 1009 al 1048

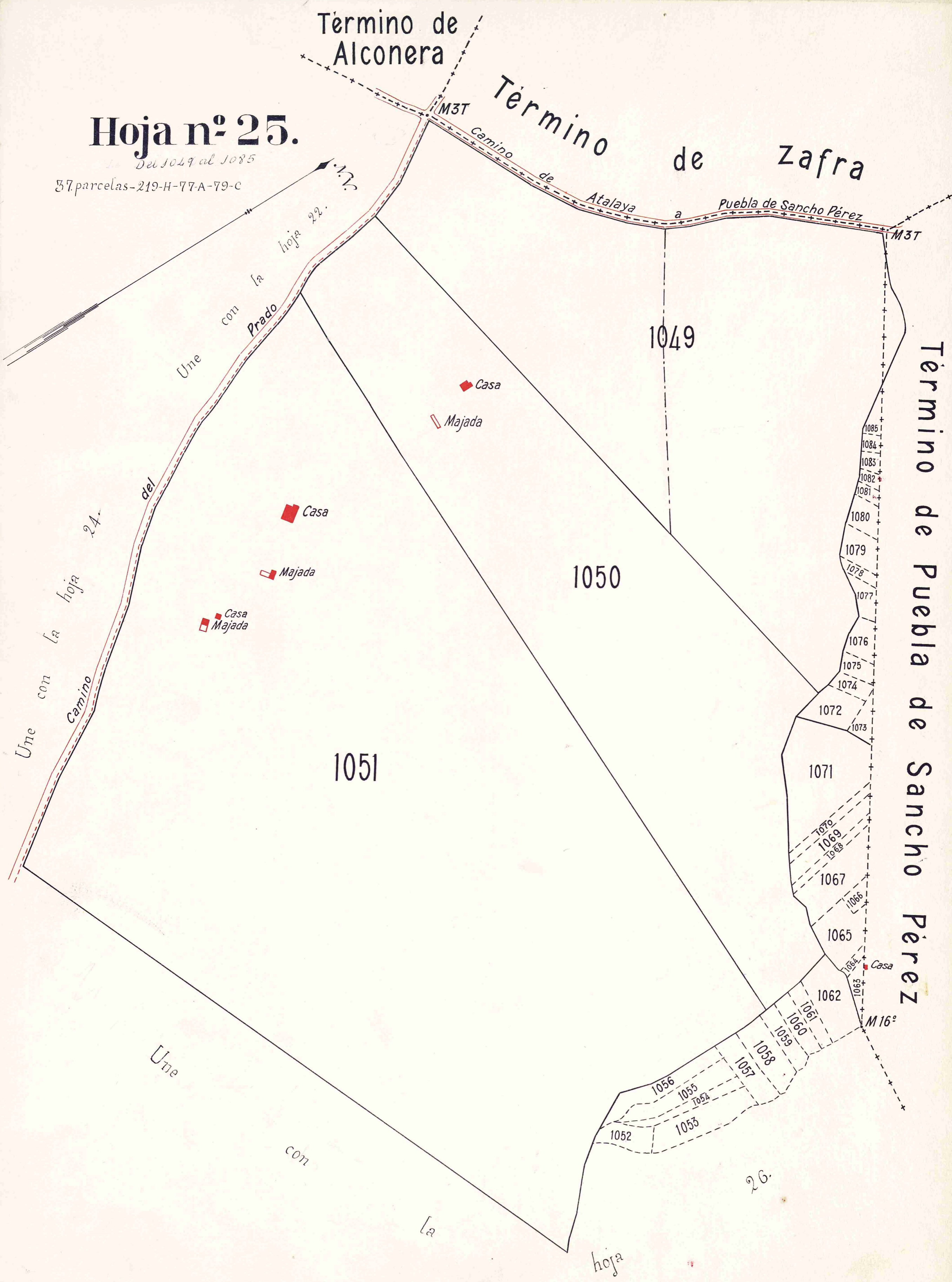
39 parcelas-134-H-72-A-02-C



Hoja nº 25.

Del 1049 al 1085

37 parcelas - 219-H-77-A-79-C



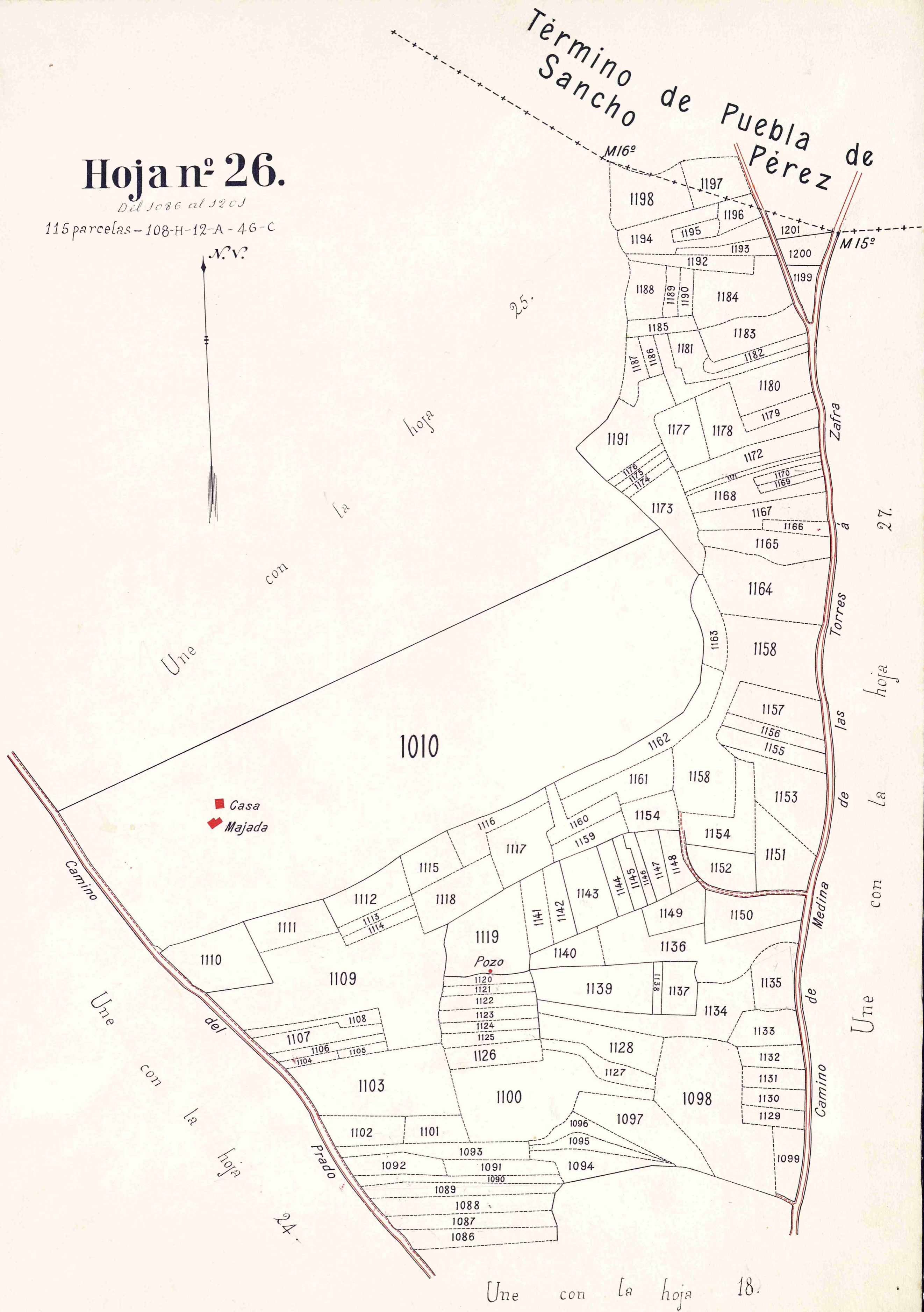
Término de Puebla de Sancho Pérez

Hoja nº 26.

Del 1086 al 1203

115 parcelas - 108-H-12-A-46-C

N.V.



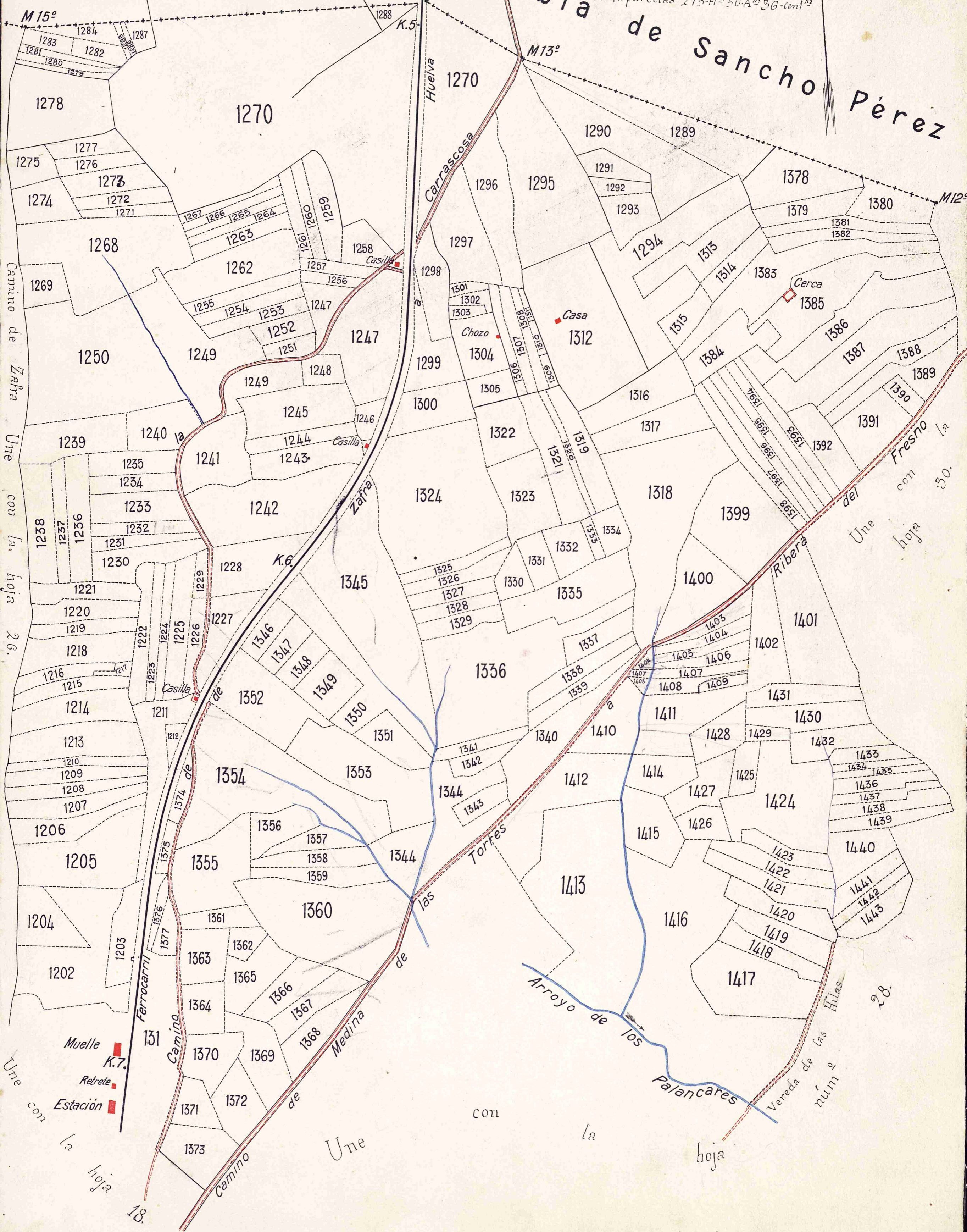
Une con la hoja 18.

Término de

Hoja nº 27.

Del 1202 al 1443
242 parcelas - 275-H^{as} 50-A^{as} 36-Cent^{as}

N.V.



Camino de Zafra Une con la hoja 26.

Une con la hoja 18.

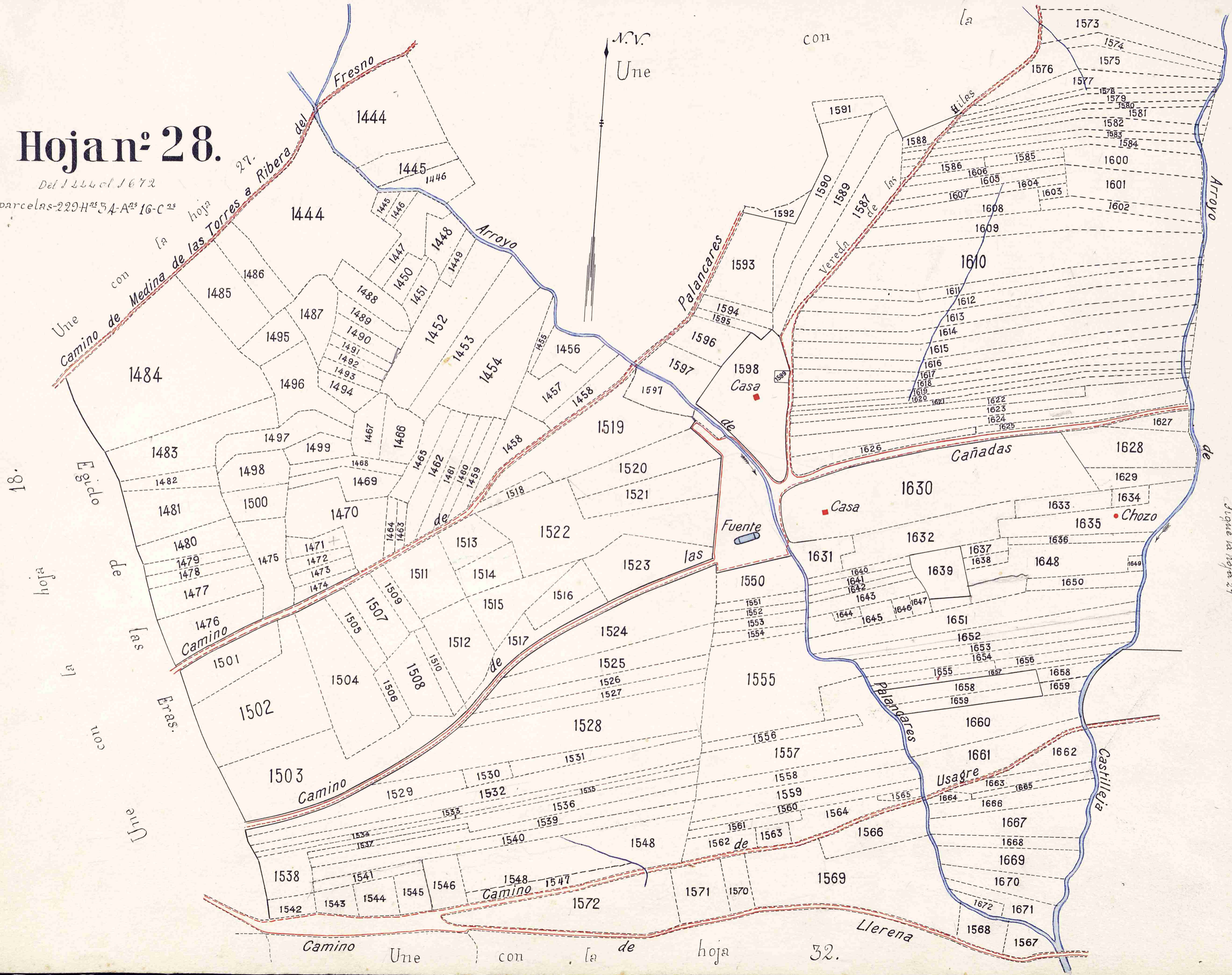
Une con la hoja 28.

18.

28.

Hoja nº 28.

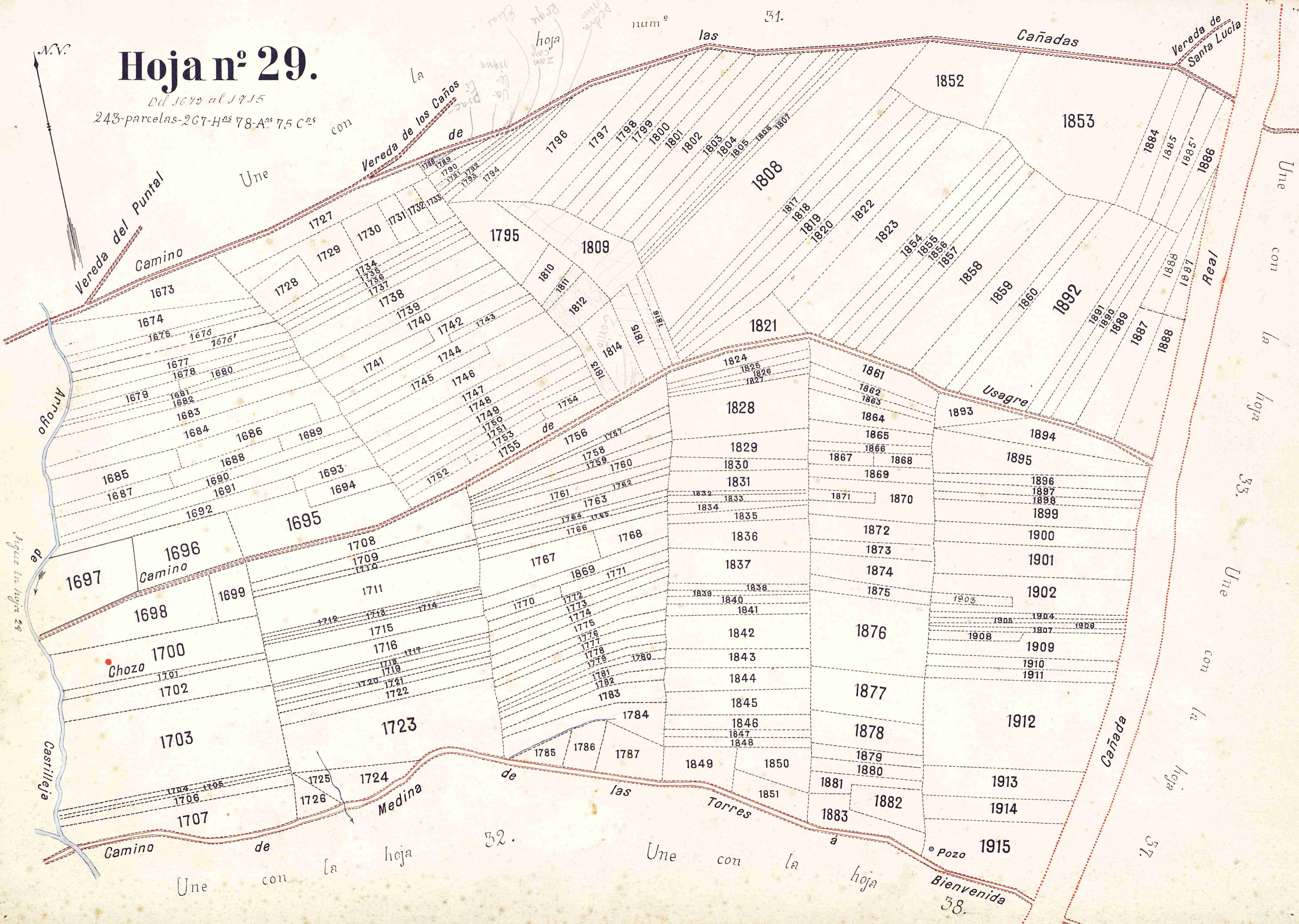
Del 1444 al 1672
220-parcelas-220H^{as} 3A-A^{as} 16-C^{as}



Sigue la hoja 29

Hoja nº 29.

Del 1673 al 1915
243-parcelas-267-H^{as} 78-A^{as} 75 C^{as}



num^o 31.

32.

Bienvenida 38.

37.

33.

Figura la hoja 28

Une con la

Une con la

Une con la

Une con la

Real

Usagre

Cañadas

Cañada

Vereda de Santa Lucía

Vereda del Puntal

Vereda de los Caños

Camino

Camino

Medina

Torres

Pozo

Arroyo

Castilleja

N.V.

hoja

num^o

las

Une

Une con la

Une

hoja

hoja

Une

la hoja

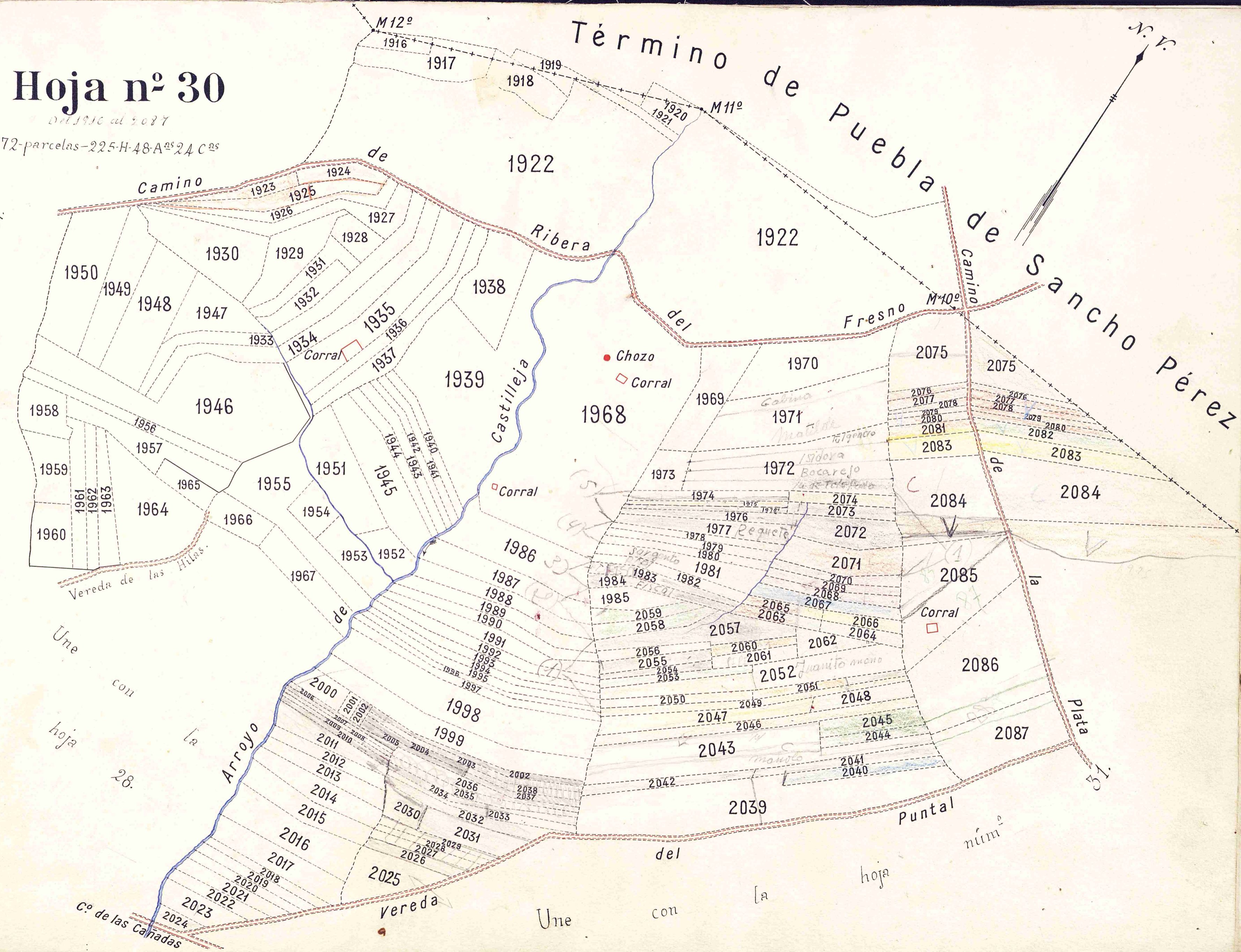
Une

Hoja nº 30

Del 1916 al 2087

172 parcelas - 225-H-48-A^{as} 24 C^{as}

Una con la hoja 27.



Una con la hoja 28.

Una con la hoja número 31.

Hoja nº 31

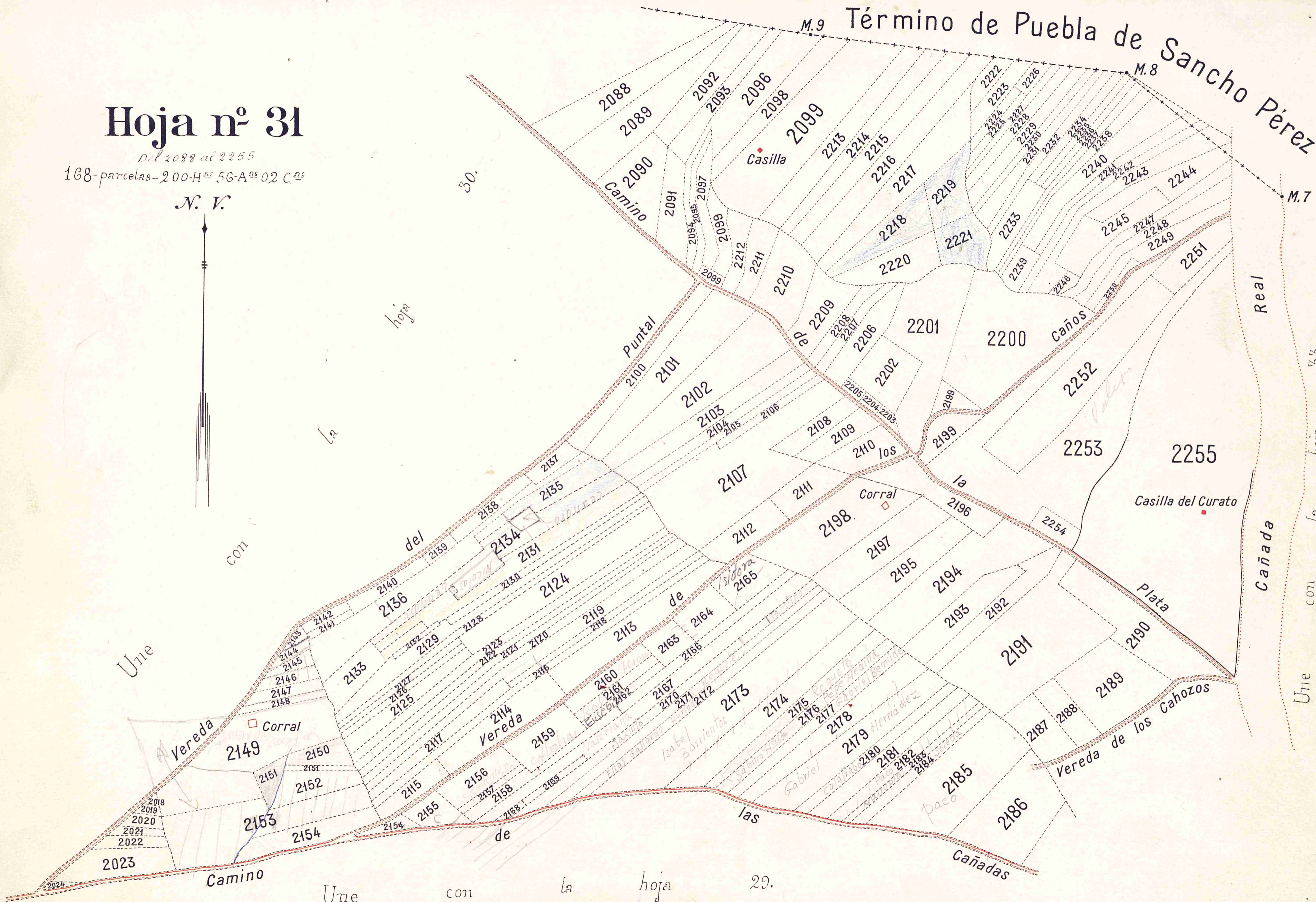
Del 2088 al 2255

168-parcelas-200-H^{es} 56-A^{ns} 02 C^{as}

N. V.



M.9 **Término de Puebla de Sancho Pérez** M.8 M.7



Une

Camino

Une

con

la

hoja

29.

Cañadas

Vereda de los Cahozos

Casilla del Curato

Cañada

Une

con

la

hoja

33.

Real

Caños

2201

los

2111

2107

2103

Puntal

Camino

Casilla

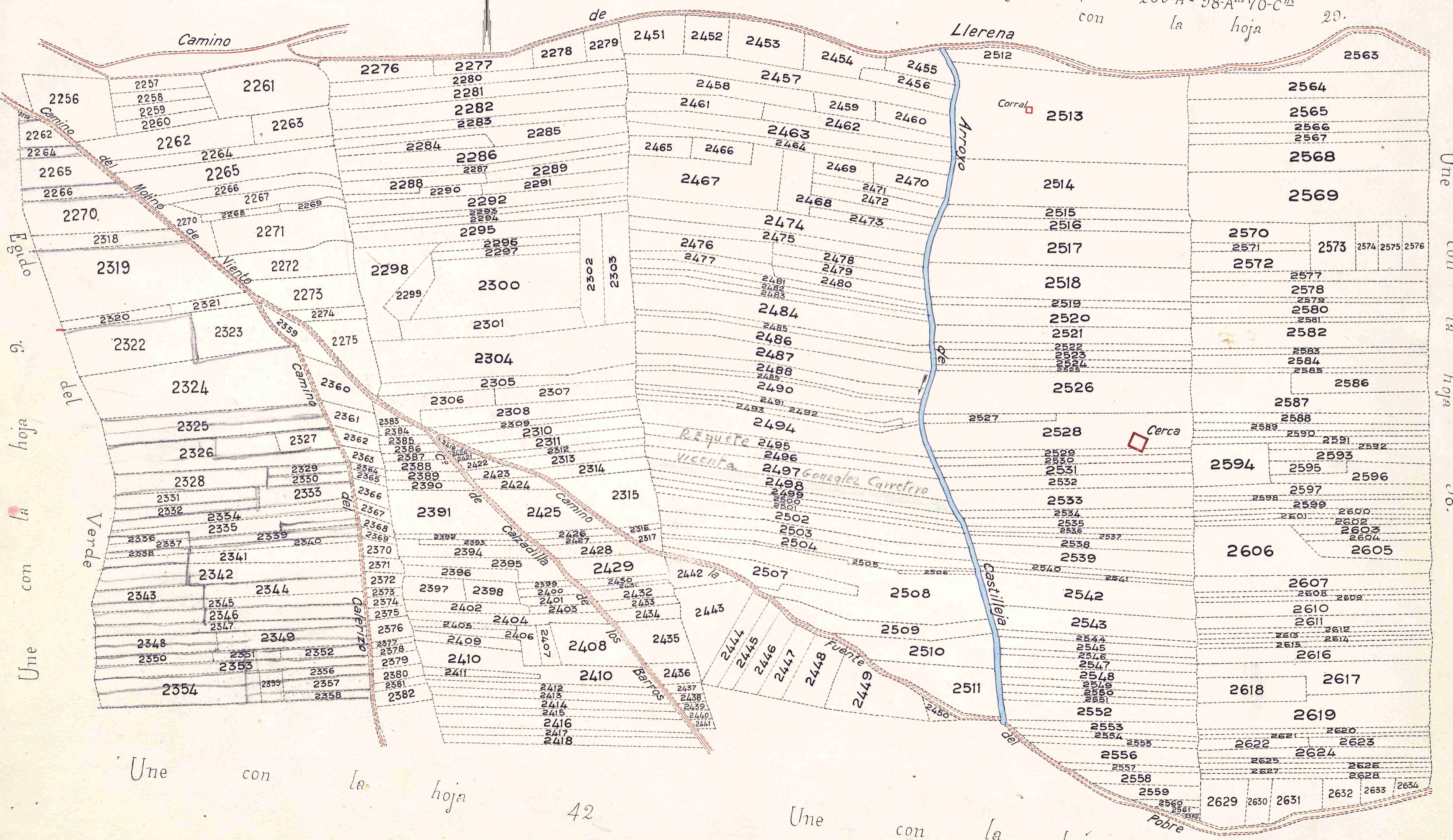
2099

M.9 **Término de Puebla de Sancho Pérez** M.8 M.7

Hoja nº 32.

Une con la hoja 28.

Une con la hoja 29.
Del 2256 al 2634
379-parcelas-260-H^{as} 98-A^{as} 70-C^{as}



Une con la hoja 29.

Une con la hoja 38.

Une con la hoja 42.

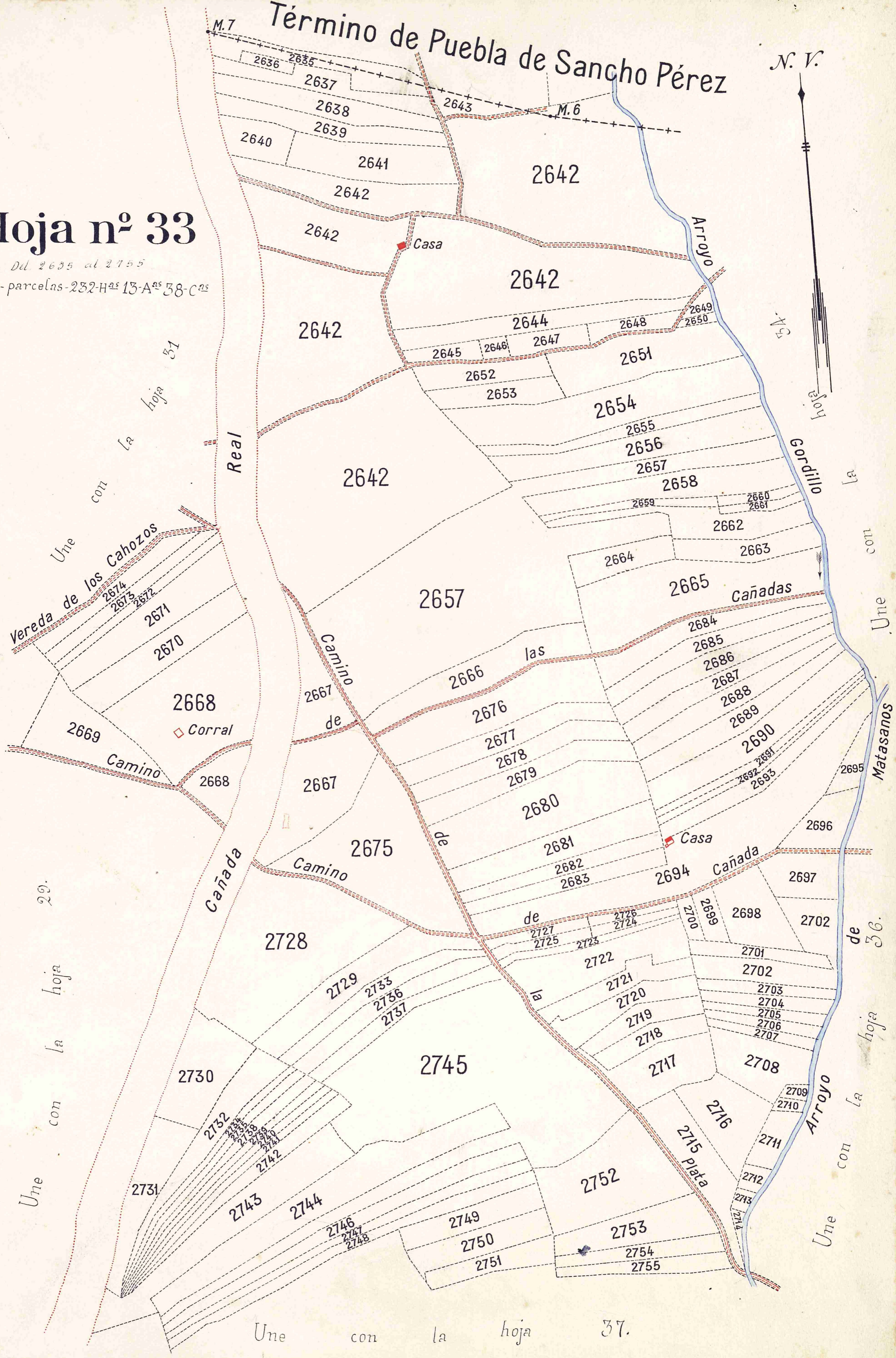
Une con la hoja 38.

Término de Puebla de Sancho Pérez

N. V.

Hoja nº 33

Del 2635 al 2755
121 parcelas - 232 H^{as} 13 A^{as} 38 C^{as}



Hoja nº 34.

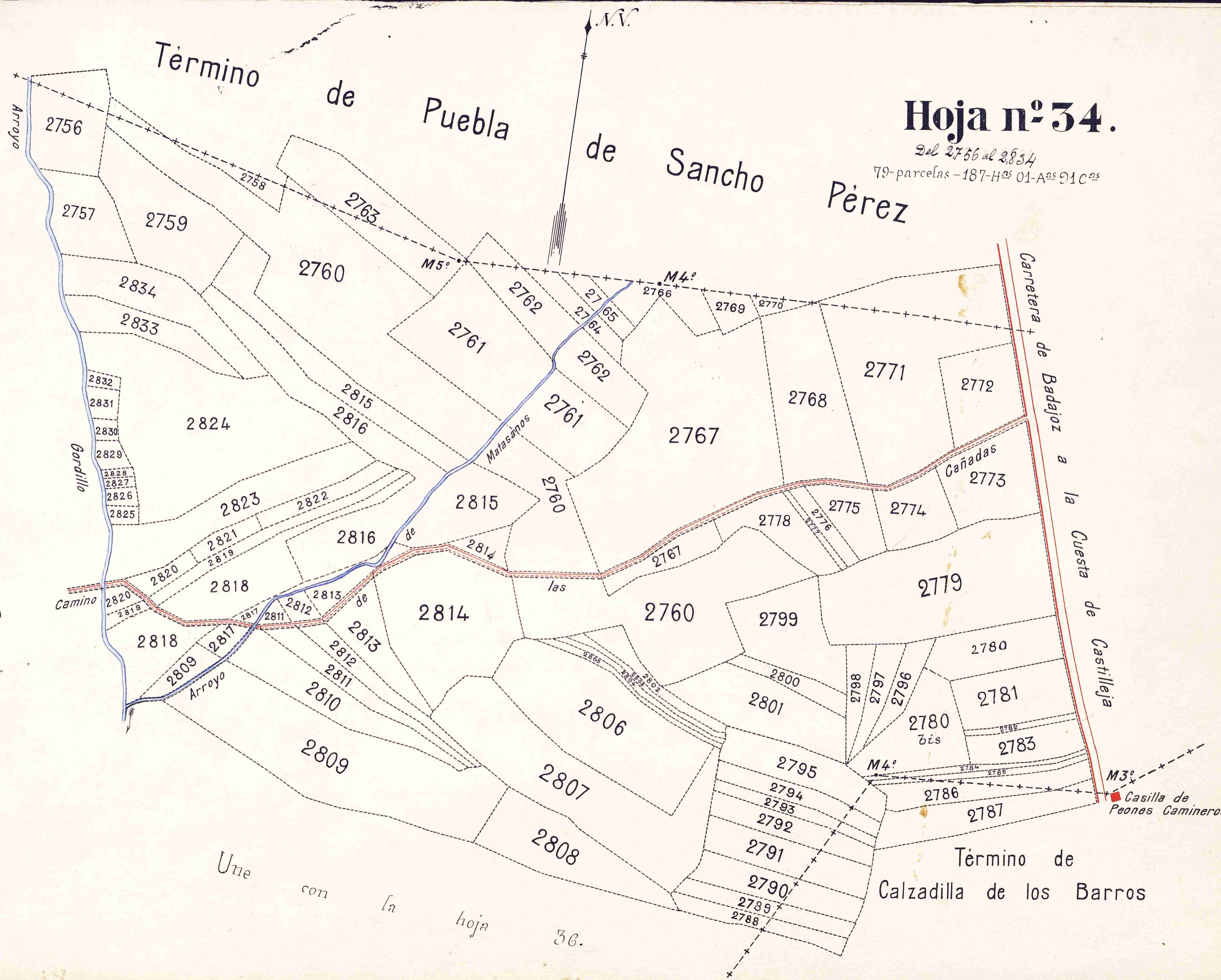
Del 2756 al 2834
79-parcelas - 187-H^{as} 01-A^{as} 01C^{as}

Término de Puebla de Sancho Pérez

Pérez

Carretera de Badajoz a la Cuesta de Castilleja

Término de Calzadilla de los Barros



53.
hoja
la
con
Une

Une
con
la
hoja
56.

N.V.

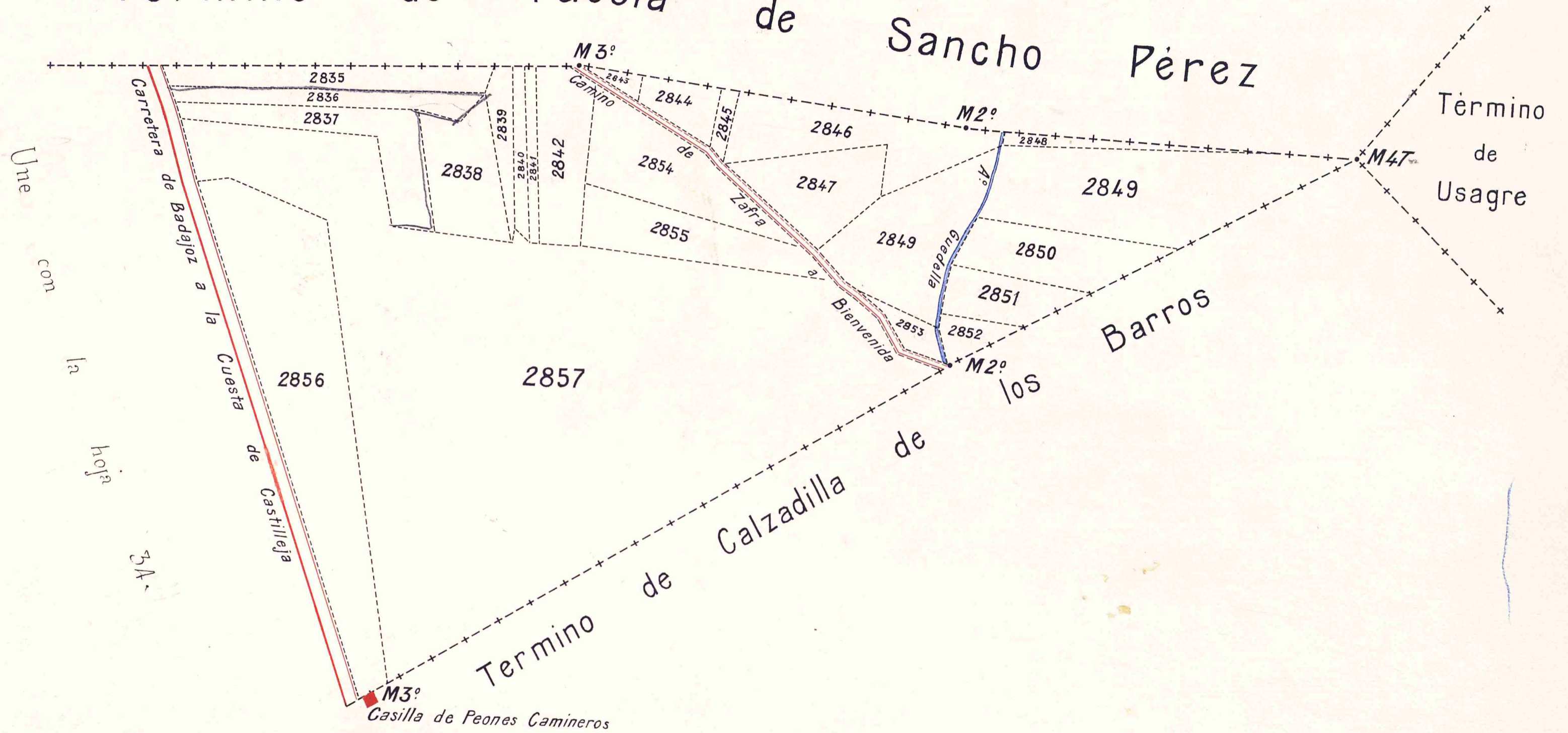


Hoja nº 35.

Del 2835 al 2857

23-parcelas - 59-H^{as} 85-A^{as} 58-C^{as}

Término de Puebla de Sancho Pérez



Une con la hoja 34.

Hoja n° 36.

Del 2858 al 2895

38 parcelas - 517-H^{as} 67-A^{as} 43-C^{as} la

3A.

hoja

Une

con

la

2861

2860

Barros

2895
13-H^{as}

2870

2868

2871

2869

2876

2872

2895
1-62-50

Une con la hoja 33. de Matasanos

2875

la

39.

de

de Calzadilla

Une

con

Término

los

2883
2884
2885
2886

2887

2888

2895
26-75

Casa

Une

con

de

la

Plata

hoja

41.

M 6°

M 4°

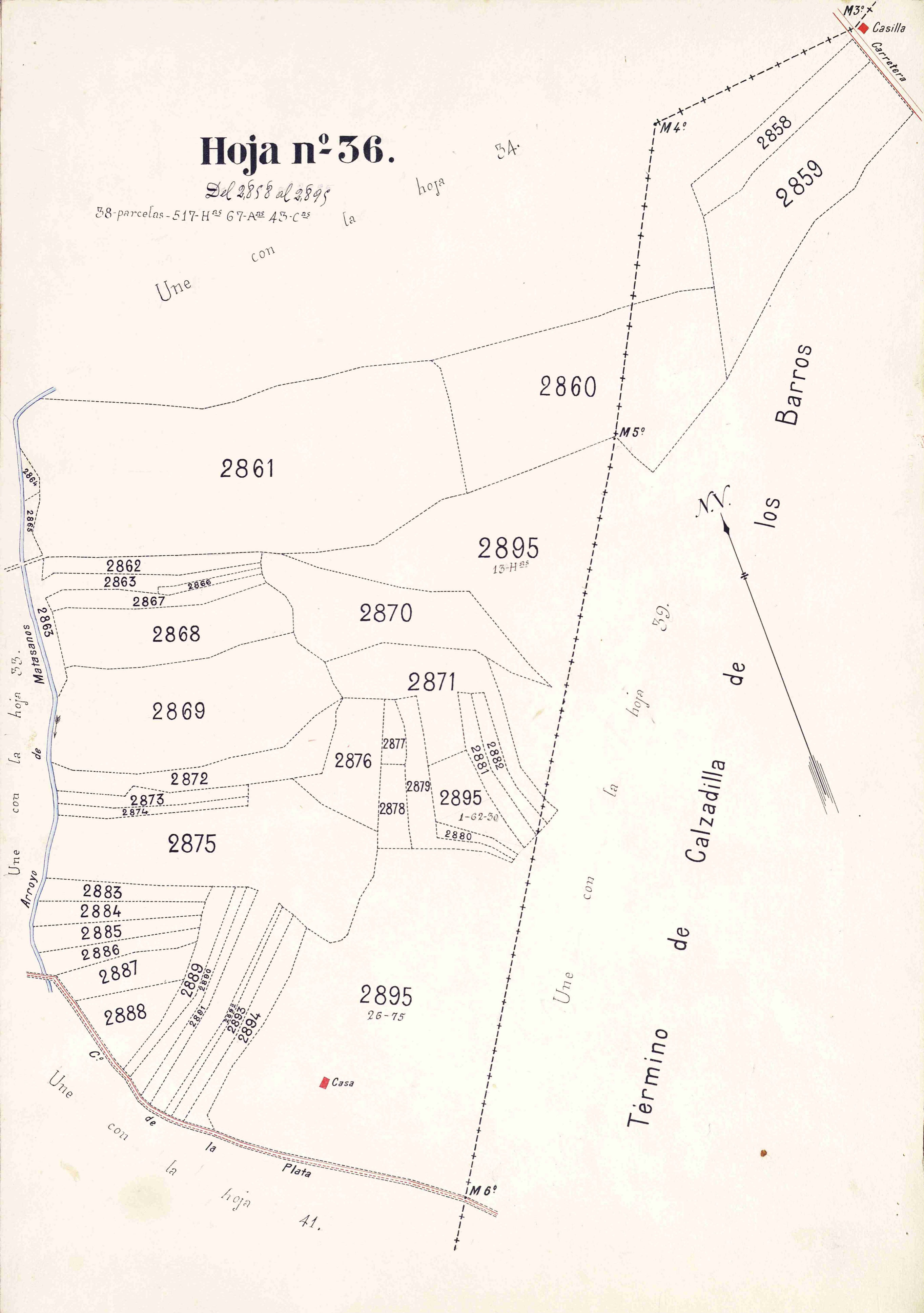

M 5°

M 3°

Casilla

Carretera

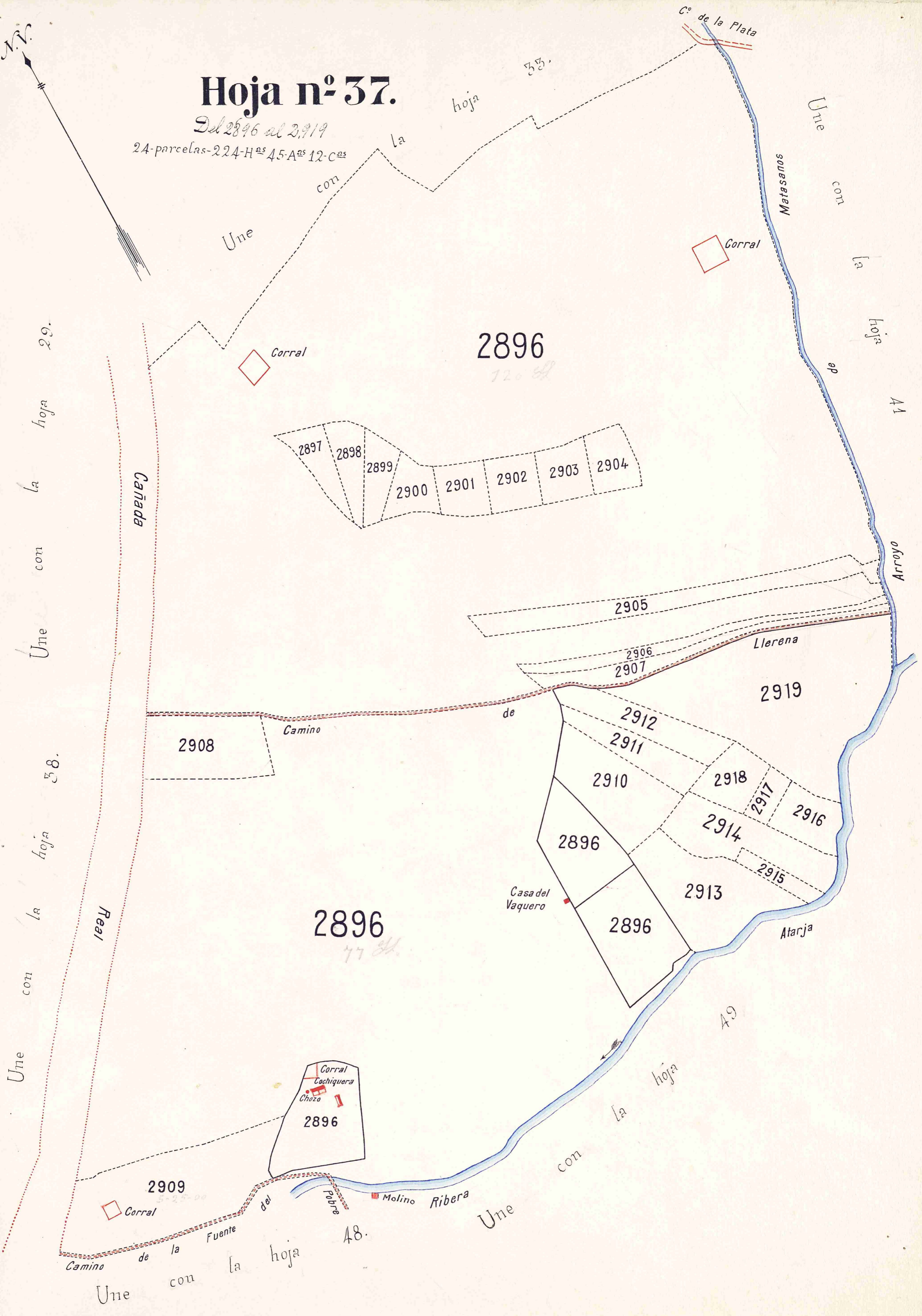
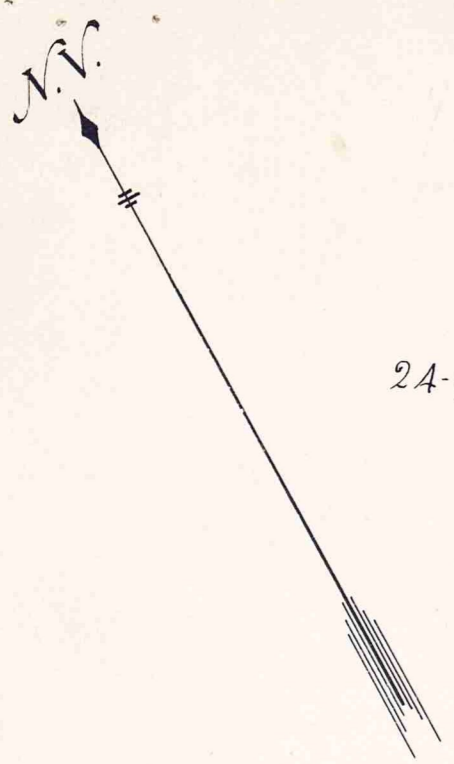
N.



Hoja nº 37.

Del 2896 al 2919

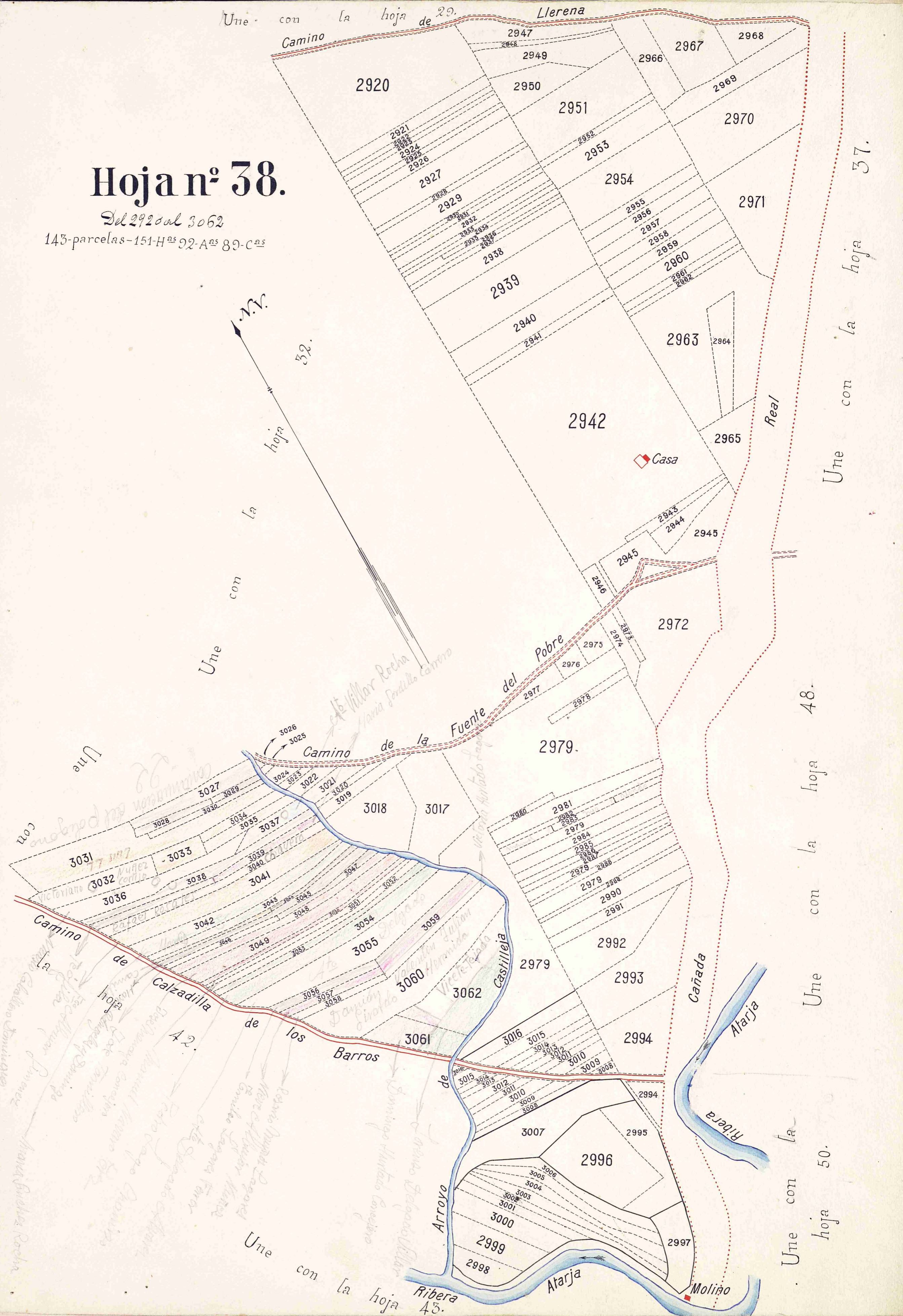
24-parcelas-224-H^{as} 45-A^{as} 12-C^{as}



Hoja nº 38.

Del 292 al 3062

143-parcelas-151-H^{as} 92-A^{as} 89-C^{as}



Carretera de Badajoz a la Guesta de Castilleja

2063

Cañadas

3063

2895

68-H^{as}
Chaparral

Término de Calzadilla de los Barros

2895

161-H^{as}

Puente

las

Arroyo

Malina

Plata

Camino

de

la

Une

con

la

hoja

41.

Une

la

con

hoja

40.

M-5^o

36

hoja

la

con

Une

M-6

36

hoja

la

con

hoja

40.

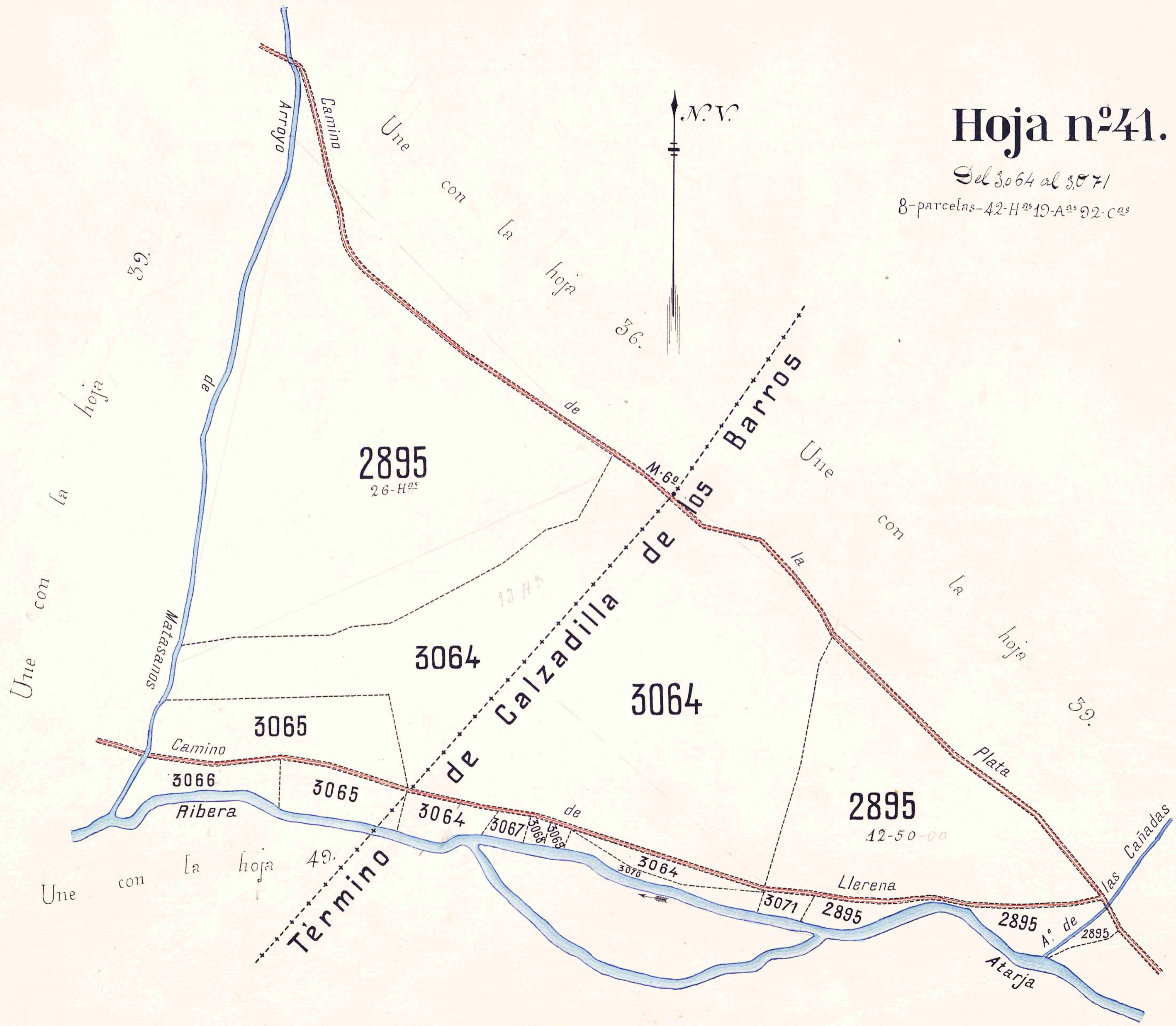
Carretera de Badajoz a la Cuesta de Castilleja **Hoja n^o 40.**



Hoja nº41.

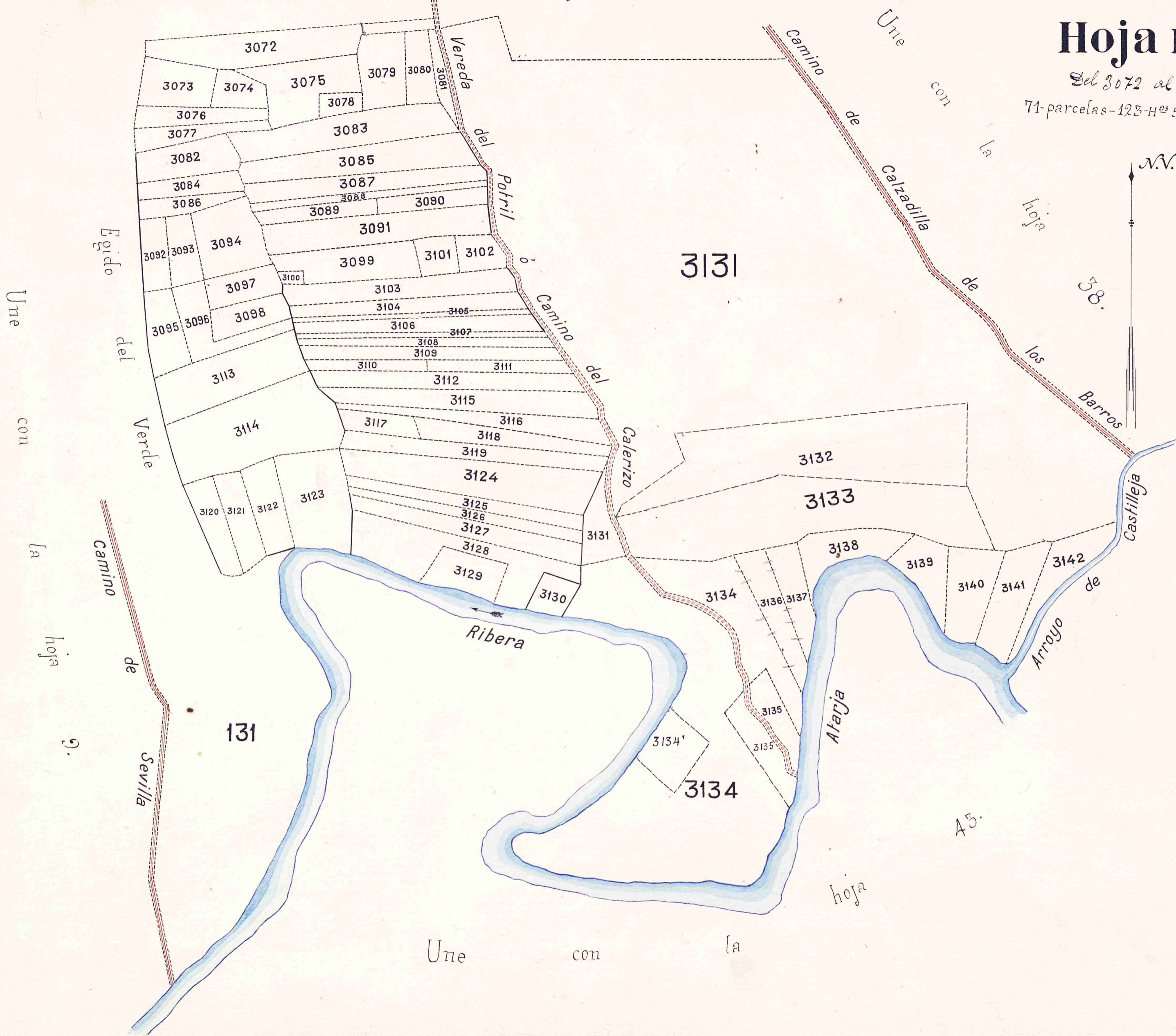
Del 3064 al 3071

8-parcelas-42-H^{as}19-A^{as}92-C^{as}



Hoja nº 42.

Del 3072 al 3142
71 parcelas - 123-H^{as} 55-A-28-C^{as}



Hoja nº 43.

Del 3143 al 3261

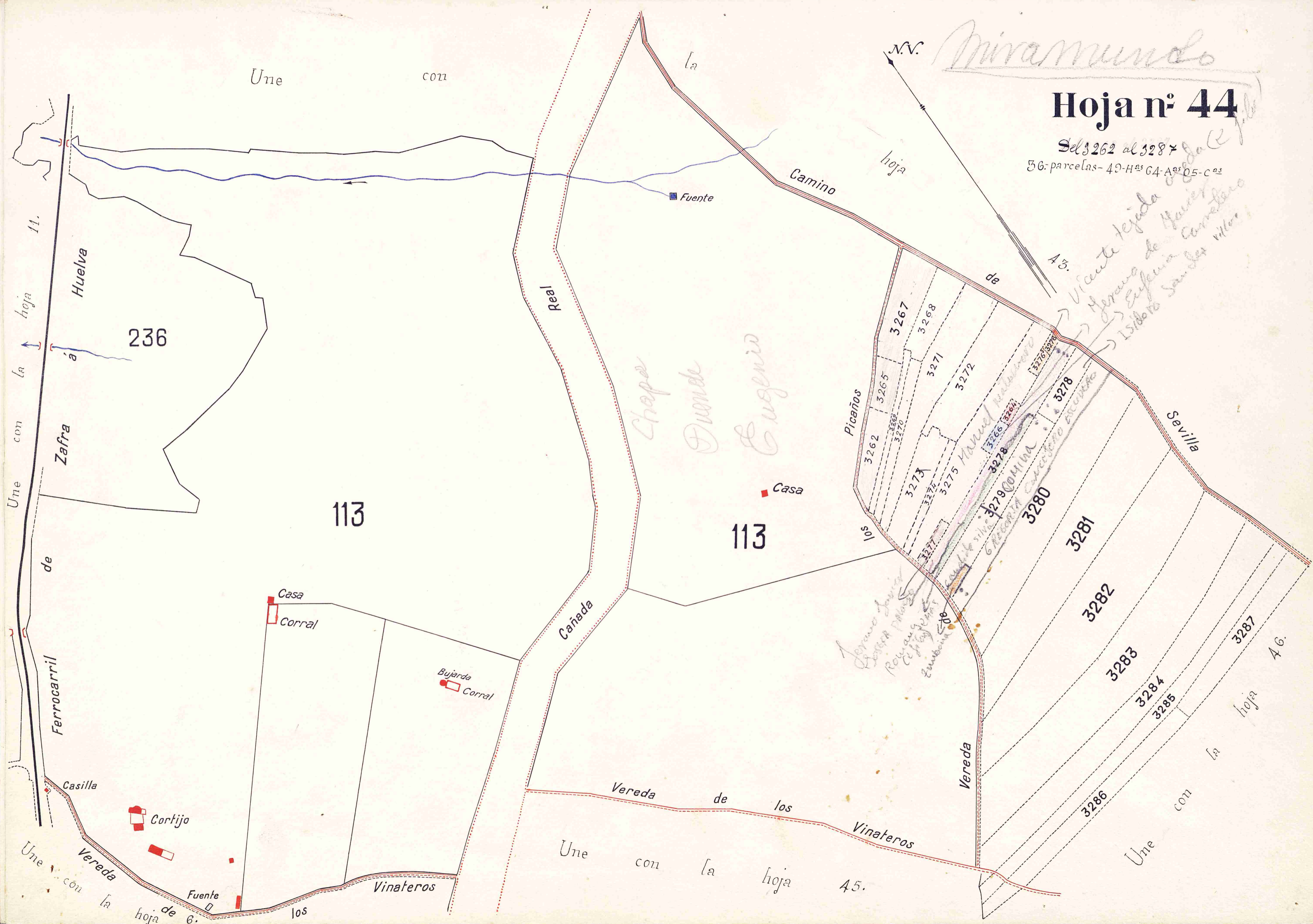
119.-parcelas-189-H^{as} 35-A^{as}. 02-c^{as}



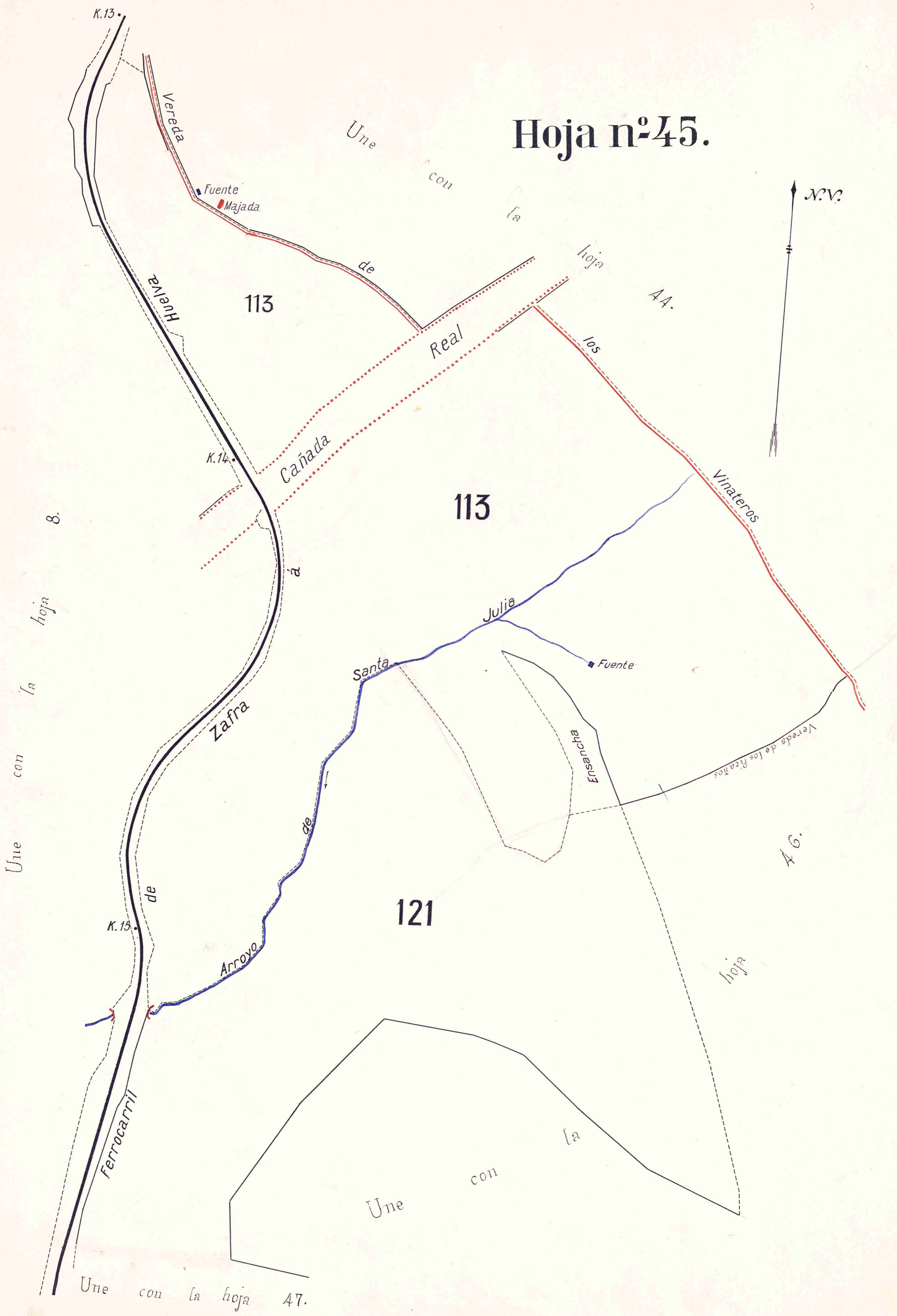
Hoja nº 44

Del 3262 al 3287
56 parcelas - 40-H^{as} 64-A^{as} 05-C^{as}

Miramundo



Hoja nº45.



N.V.



113

44.

113

121

46.

Une con la hoja 47.

Une con la hoja 8.

Vereda de los Pizarros

K.13.

K.14.

K.15.

Vereda

Fuente Majada

Huelva

Real

Cañada

Hoja

los

Vinateros

Julia

Fuente

Santa

Zafra

Sancho

de

Arroyo

Ferrocarril

Une

con

la

Hoja

Hoja nº46.

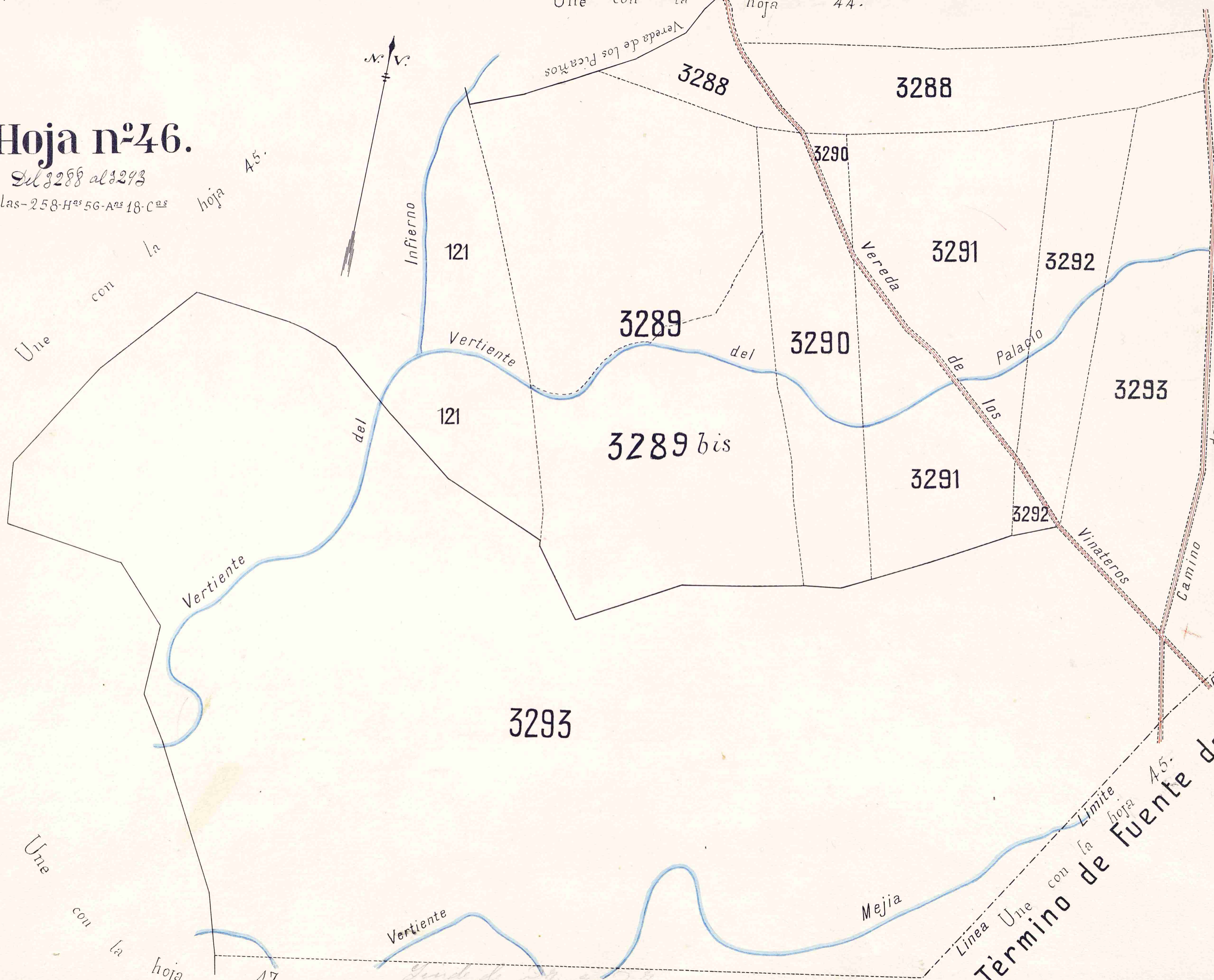
Del 3288 al 3293

6. parcelas - 258 - H^{as} 56 - A^{as} 18 - C^{as}

Une con la hoja 45.
Une con la hoja 47.

Une con la hoja 44.

Une con la hoja 53.



Queda de 24 y 27

Une con la hoja 45

Hoja nº47.

2-parcelas-146-H^{as} 31-A^{as} 64-C^{as}



Une con la hoja 8.

Ferrocarril de Zafra à Huelva

Une con la

Tr^o de Valencia del Ventoso

46.

M.3T

Término

121

121

3293

3295

3294

Infierno

del

Vertiente

RIO

BODION

Vertiente

Linde de D^o Julian Perez y D^o José Guliierrez

Mejia

límite

Fuente de Cantos

54.

Linea

de

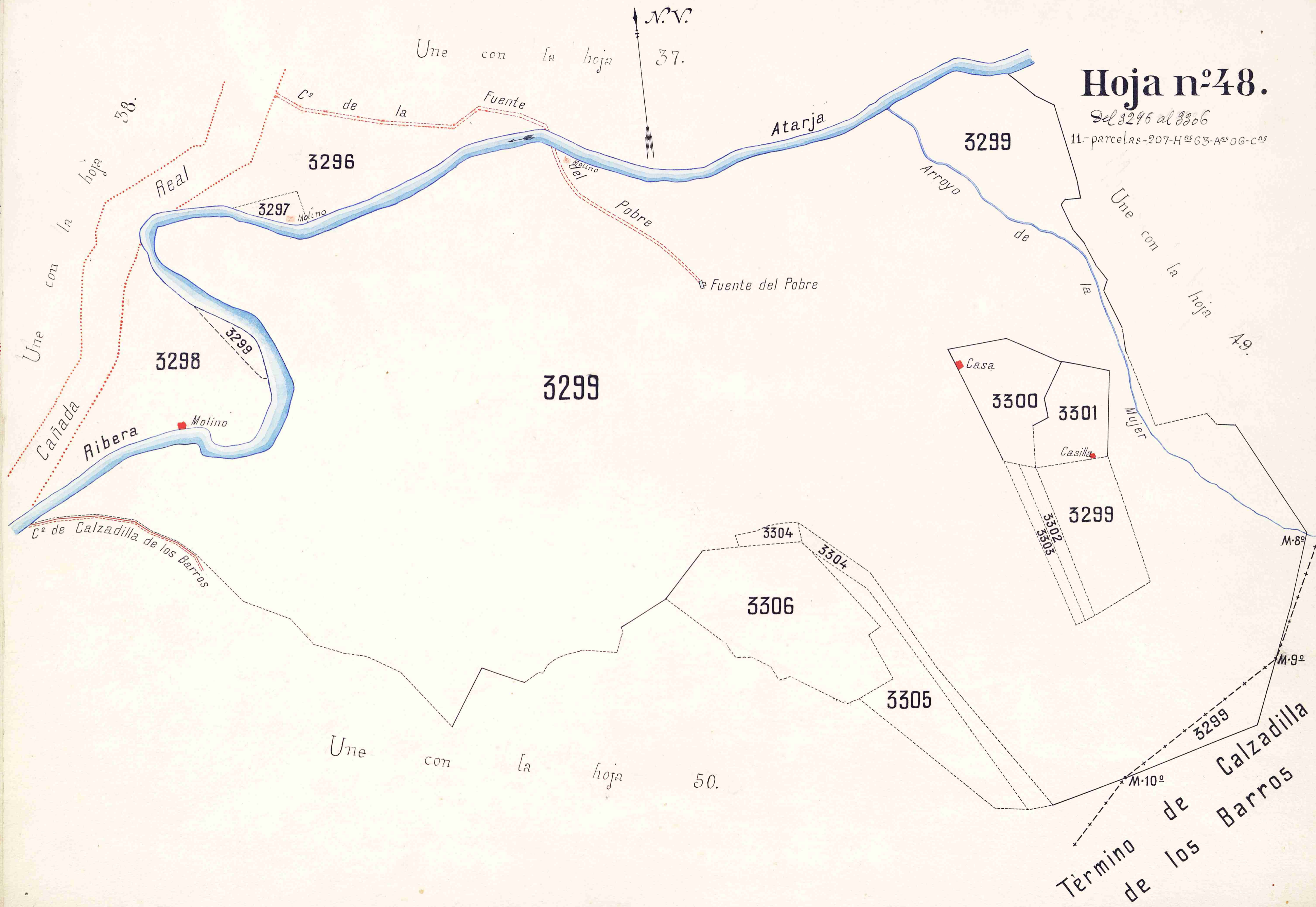
provisional

C.º de Sevilla

Hoja nº48.

Del 3296 al 3306

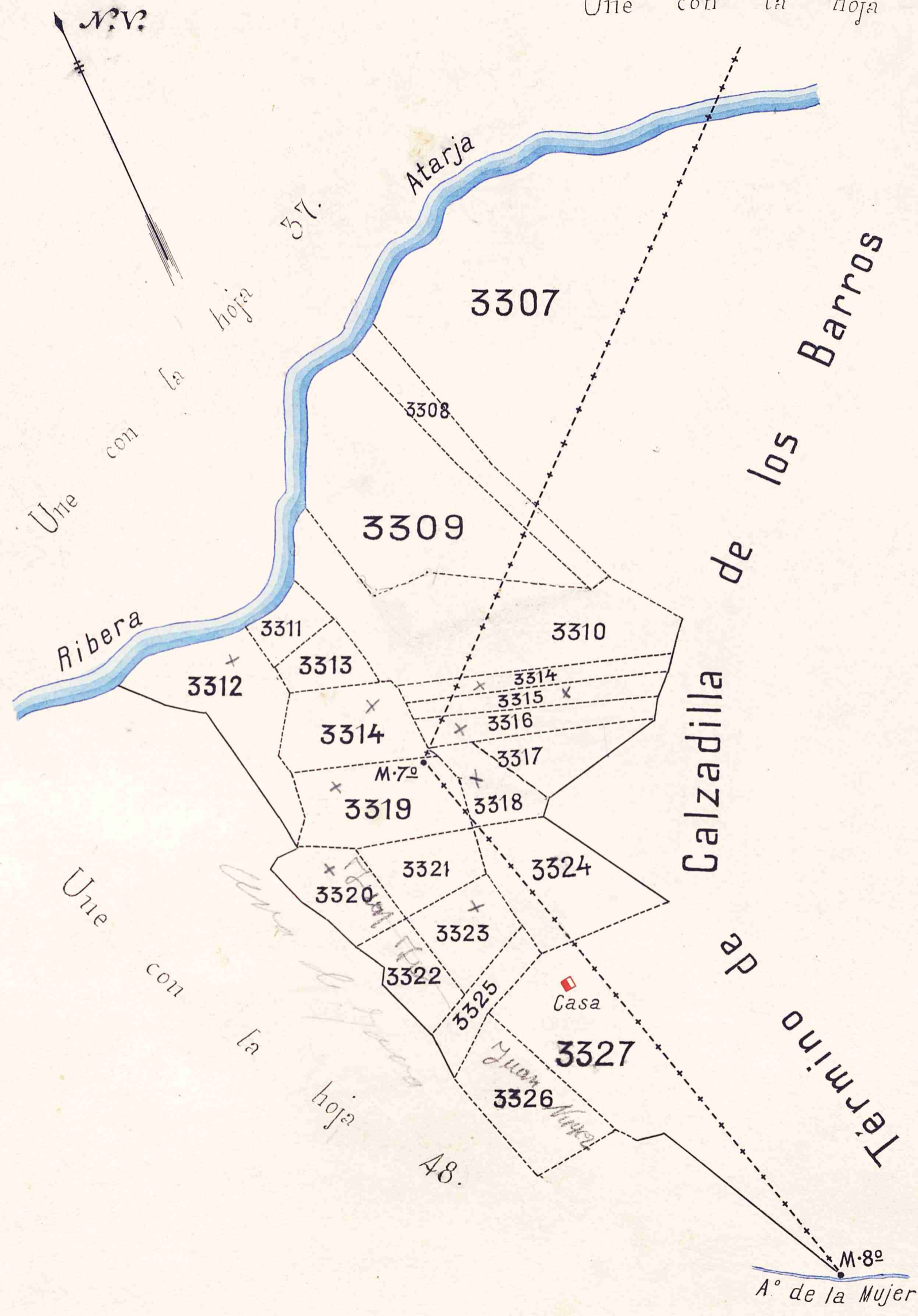
11-parcelas-207-H^{as} 63-A^{as} 06-C^{as}



Une con la hoja 41.

Hoja nº49.

Del 3307 al 3327
21-parcelas-37-H^{as} 31-A^{as} 25-C^{as}



M.8º
Aº de la Mujer

Une con

Une con la hoja 37.

Une con la hoja 48.

Termino de Juan Maria

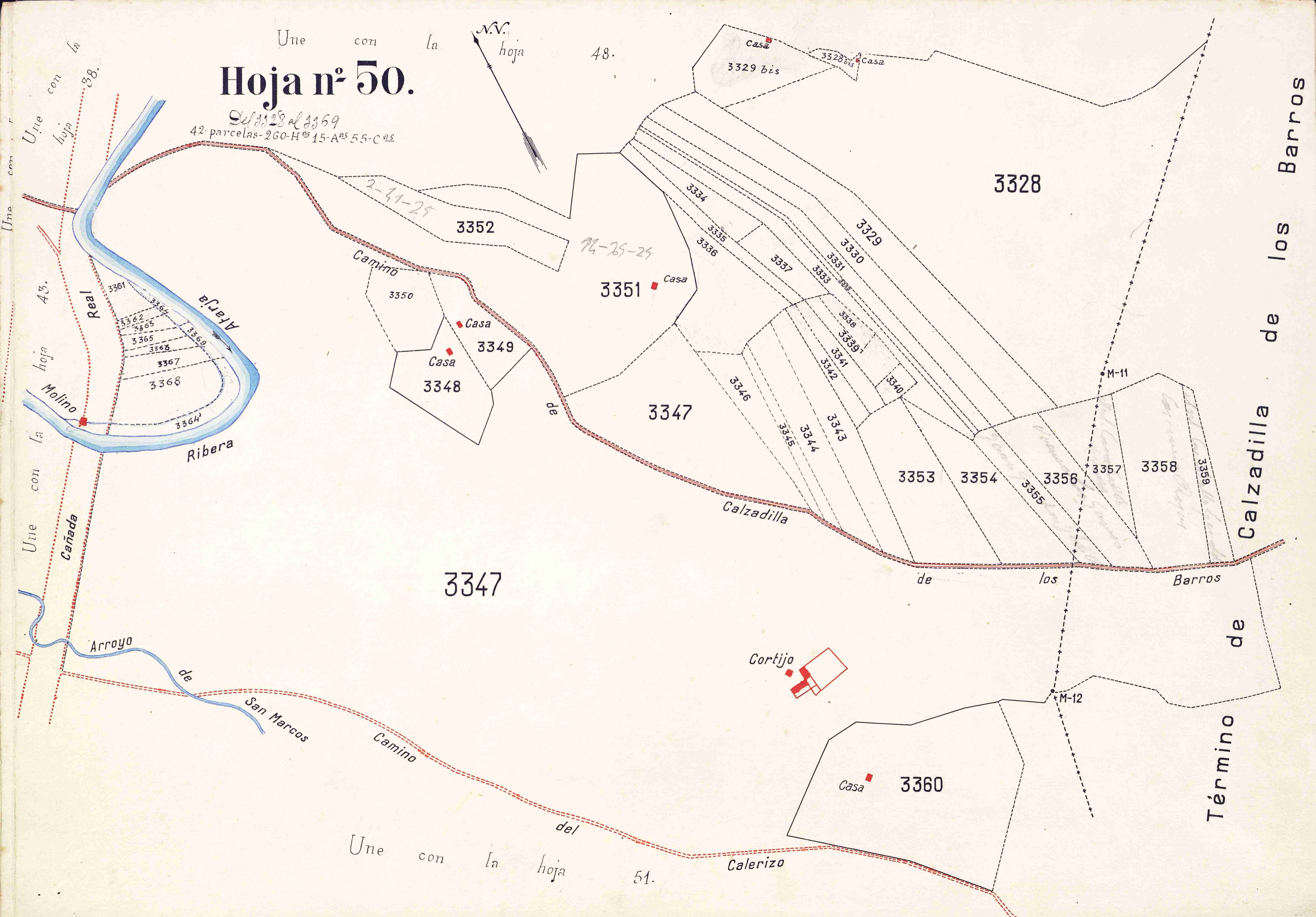
Une con la hoja 48.

Hoja nº 50.

Del 3328 al 3369
42 parcelas-260-H^{as} 15-A^{as} 55-C^{as}

N.V.
hoja

48.



Hoja nº 51.

Del 3370 al 3445
76 parcelas-239-H^{as} 01-A^{as} 82-C^{as}

Une con la hoja 50.

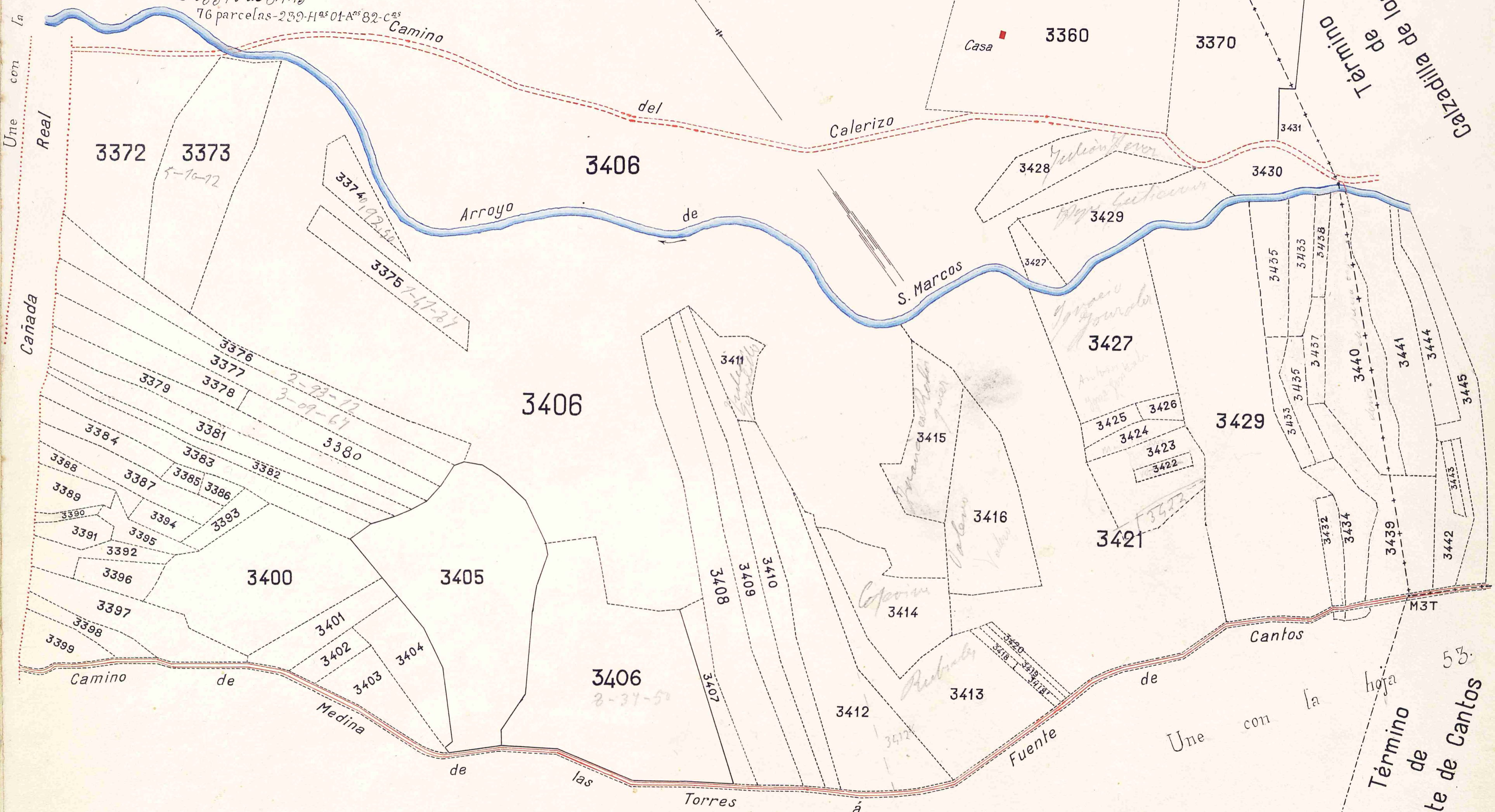
N.V.

Une con la hoja 45.

Real

Cañada

Término de los Barros
Caldilla de los Barros



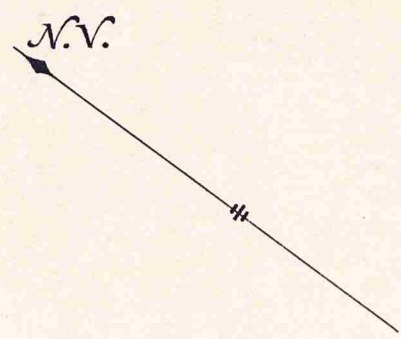
Une con la hoja 52.

Une con la hoja 53.
Término de Fuente de Cantos

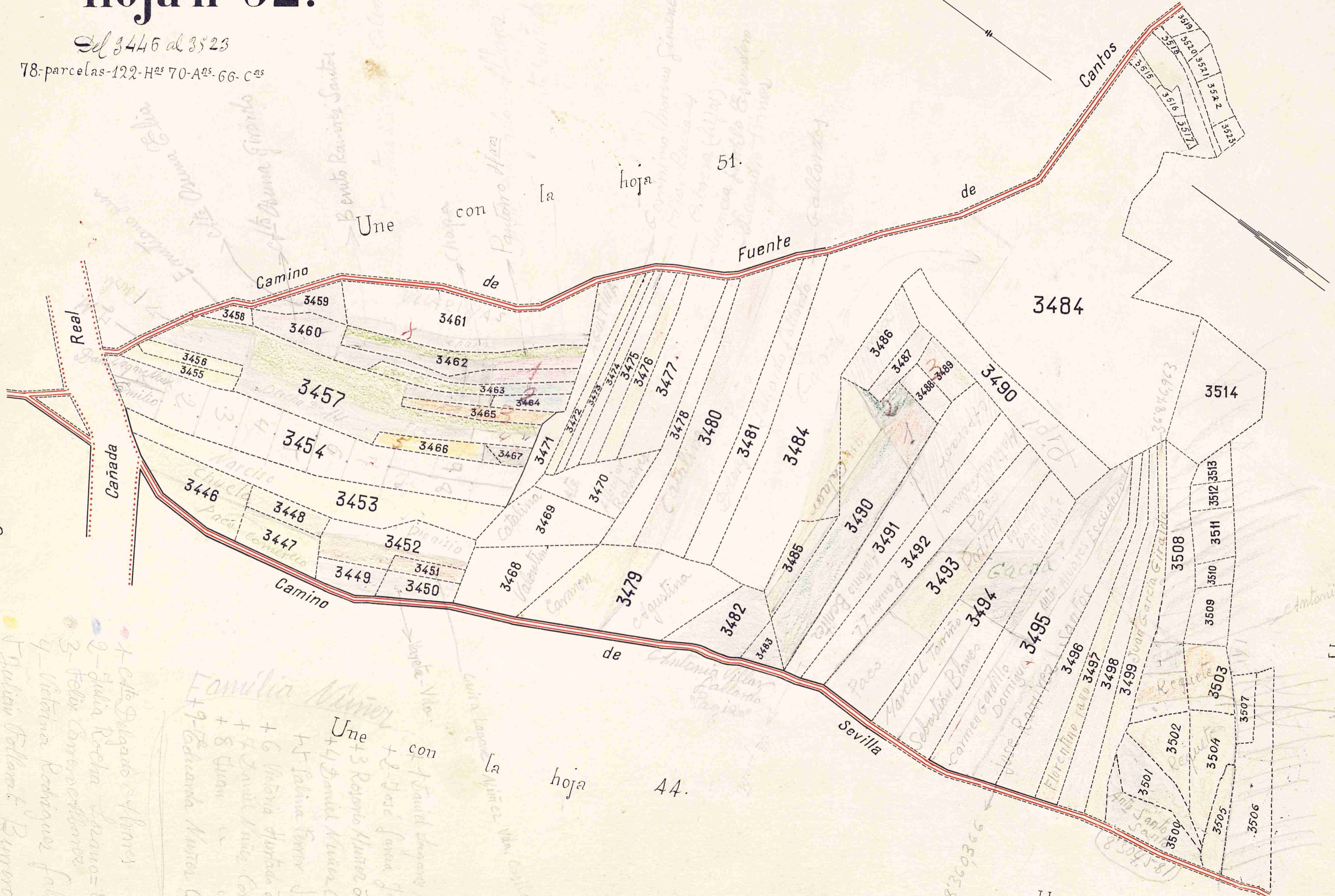
Hoja nº 52.

Del 3446 al 3523
78-parcelas-122-H^{as} 70-A^{as}-66-C^{as}

1 Casto Tominio
2 El Pipi
3 H. Angeles y Domingo



Une con la hoja 45.



53.

hoja

la

con

Une

con

la

hoja

1- Cdo. Delgado e hijos
2- Julia Rocha Varano = 8304022
3- Felix Comas e hijos
4- Victoria Rodriguez Galan
Julian Galland Romero

Familia Merino
Une con la hoja 44.
+ 2 Jose Maria Jimenez
+ 3 Rosario Munoz Lagares
+ 4 Daniel Munoz Cortes
+ 5 Fabian Ferrer Jimenez
+ 6 Victoria Flores Lagares
+ 7 David Luis Cortes
+ 8 Juan
+ 9 Eduarda Munoz Cortes

Antonia Menaya Gallardo
Cojo Talayers murt

Une con la hoja 46.

Hoja nº 53

Del 3524 al 3540

17.-parcelas-209-H^{as} 65-A^{as} 89-C^{as}

